



PROGRAM HOSPODÁRSKEHO A SOCIÁLNEHO ROZVOJA
OBCE

POCHABANY

PROGRAMOVACIE OBDOBIE 2008 - 2017



PROGRAM HOSPODÁRSKEHO A SOCIÁLNEHO ROZVOJA OBCE POCHABANY

Samosprávny kraj:	Trenčiansky
Okres:	Bánovce nad Bebravou
Adresa:	Obecný úrad Pochabany 956 38 Šišov
Tel:	038 / 769 52 59
IČO:	00800031
Počet obyvateľov:	254

PROGRAMOVACIE OBDOBIE 2008 - 2017





1 ÚVOD

Dokument „ Program hospodárskeho a sociálneho rozvoja obce Pochabany s výhľadom do roku 2017 (PHSR) je strednodobý strategický dokument, ktorý na základe analýzy hospodárskeho a sociálneho rozvoja obce stanovuje jeho strategické ciele a priority rozvoja. Je prostriedkom na napĺňanie vízie ďalšieho smerovania rozvoja obce. Programom hospodárskeho a sociálneho rozvoja obce Pochabany sa uskutočňuje podpora rozvoja na úrovni miestnej samosprávy s dôrazom na sociálnu, ekonomickú a kultúrnu sféru. Je to program cielených opatrení, navrhnutý pre oživenie sociálneho, ekonomického a kultúrneho rozvoja obce Pochabany, ktorý na základe výsledkov ročného hodnotenia bude priebežne aktualizovaný a doplňovaný.

Bol spracovaný na základe zákona Národnej rady SR č. 503/2001 Z. z. VZNP o podpore regionálneho rozvoja, ktorý definuje Program hospodárskeho a sociálneho rozvoja obce ako strednodobý programový dokument, obsahujúci analýzu hospodárskeho a sociálneho rozvoja obce, hlavné smery jej vývoja, ustanovenie cieľov, prvoradých potrieb a úloh vo všetkých oblastiach života obce. Súčasťou programu je aj návrh jeho administratívneho a finančného zabezpečenia. Zákon stanovuje aj úlohy, týkajúce sa vypracovania, schvaľovania, zabezpečenia plnenia a pravidelného vyhodnocovania predmetného programového dokumentu. Pri spracovaní programu boli rešpektované zásady regionálnej politiky vlády Slovenskej republiky a princípy regionálnej politiky Európskej únie zakotvené najmä v nariadení Rady (ES) č. 1266/1999 (nariadenie o štrukturálnych fondoch).

Program sociálneho, ekonomického a kultúrneho rozvoja obce Pochabany je súčasťou sústavy základných dokumentov podpory regionálneho rozvoja v Slovenskej republike. Táto sústava je členená na strategické a programové dokumenty vypracovávané na úrovni štátu, sektorov, samosprávnych krajov, regiónov a obcí a programové dokumenty Európskej únie (pre využitie zdrojov predstupových a štrukturálnych fondov).

Podpora regionálneho rozvoja sa uskutočňuje v súlade s programovaním na základe :

- Národného strategického referenčného rámeca 2007 - 2013.
- Národného plánu regionálneho rozvoja, ktorý je základný strednodobý strategicko – plánovací dokument na rozvoj regiónov vypracovaný spravidla na päť až sedem rokov. Jeho súčasťou je Regionálny operačný program regiónu NUTS III Trenčianskeho kraja a NUTS II Slovensko – Západ.
- Regionálneho operačného programu, ktorý je strednodobý dokument vypracovaný na úrovni druhého stupňa podľa klasifikácie štatistických územných jednotiek. Regionálny operačný program vypracúvajú samosprávne kraje vo vzájomnej spolupráci v rámci regiónu na úrovni druhého stupňa podľa klasifikácie štatistických územných jednotiek (NUTS II).
- Sektorového operačného programu, ktorý je strednodobý dokument vypracovaný pre vopred určené sektory.
- Programu hospodárskeho rozvoja a sociálneho rozvoja samosprávneho kraja, ktorý je strednodobý programový dokument, je v súlade s cieľmi a prvoradými potrebami ustanovenými v národnom pláne a s podkladom na vypracovanie príslušného regionálneho operačného programu. Jeho vypracovanie zabezpečuje samosprávny kraj.
- Programu hospodárskeho rozvoja a sociálneho rozvoja obce, ktorý je strednodobý programový dokument spracovaný na úrovni obce.
- Národná stratégia trvalo udržateľného rozvoja / Akčný plán trvalo udržateľného rozvoja (NSTUR/APTUR) – ROP prostredníctvom zvyšovania kvality života v regiónoch (posilňovanie inovačných a kohéznych pólov rastu) podporuje polycentrický celoplošný rozvoj územia SR, čím zoslabuje procesy vedúce k trvalo neudržateľnej koncentrácii obyvateľstva do malého počtu centier,
- Konceptia územného rozvoja Slovenska 2001 (KURS 2001) – rozhodujúci východiskový dokument vo väzbe na ROP, definuje štruktúru osídlenia SR a hierarchiu jeho centier a ťažiskových priestorov, ktoré sú východiskom pre špecifikáciu inovačných a kohéznych pólov rastu NSRR



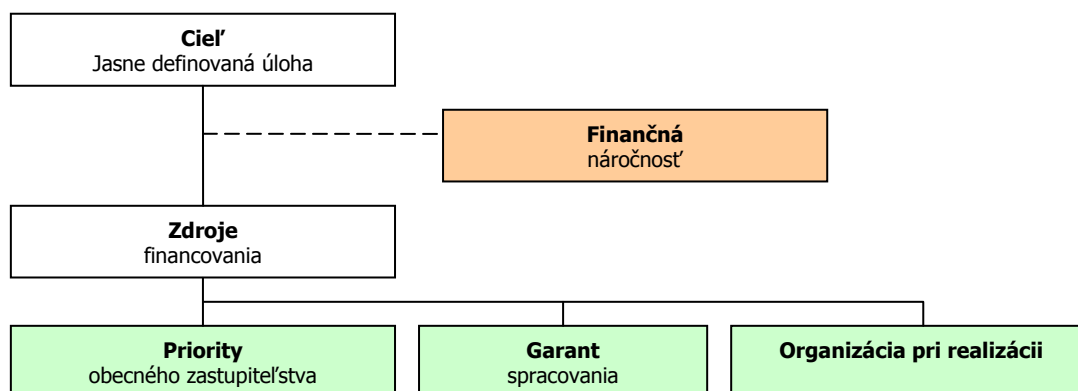
Programové dokumenty Európskej únie pre využitie štrukturálnych fondov tvoria:

- Národný (regionálny) rozvojový plán (RDP – Regional Development Plan), ktorý je hlavným dokumentom pre vyjednanie podpory zo Štrukturálnych fondov Európskej únie.
- Rámec podpory spoločenstva (CSF – Community Support Framework), ktorý bude vytvorený na základe Národného rozvojového plánu v spolupráci s Európskou komisiou, je hlavným dokumentom vymedzujúcim poskytnutie podpory zo štrukturálnych fondov Európskej únie.
- Sektorové operačné programy (SOP – Sectoral Operation Programme), ako taktické dokumenty vytvorené na úrovni ministerstiev, ktoré rozpracovávajú problémové celky stratégií majúci plošný (celoštátny) charakter, pre ktoré bude žiadané spolufinancovanie zo zdrojov Európskej únie.
- Regionálne operačné programy (ROP – Regional Operation Programme), ako taktické dokumenty, ktoré budú spracované na úrovni regiónov NUTS II a rozpracovávajú tie problémové celky stratégií, pre ktoré bude žiadané spolufinancovanie zo zdrojov Európskej únie.
- Strategické usmernenia Spoločenstva (SUS) – ROP odráža 1 usmernenie SUS t.j. „urobiť Európu a jej regióny atraktívnejším priestorom pre investície a prácu“, a súčasne 3 usmernenie SUS t.j. „vytvorenie väčšieho množstva a kvalitnejších pracovných miest“
- Lisabonská stratégia/Národný plán rozvoja (LS/NPR) – ROP prispieva k zvyšovaniu konkurencieschopnosti/atraktivity regiónov podporou rozvoja regionálnej infraštruktúry v póloch rastu - podrobnejšie je tento súlad popísaný na národnej úrovni v rámci prílohy NSRR 7.2.3,

Jednotlivé strategické dokumenty sú vypracovávané vo vzájomnej nadväznosti a postupnosti.

Implementácia

Implementácia Programu hospodárskeho a sociálneho rozvoja obce Pochabany je zložitý a náročný proces. Za jeho realizáciu so zabezpečením všetkých väzieb na strategické a programové dokumenty SR a EÚ budú zodpovední predstavitelia samosprávy obce Pochabany. Návrh spôsobu implementácie bude treba dopĺňať v súlade s organizačnou štruktúrou samosprávneho úradu, jeho kompetenciami v nadväznosti na vývoj v oblasti legislatívy, predovšetkým v oblasti nakladania s finančnými prostriedkami. Pri posudzovaní jednotlivých projektov sme použili procesnú analýzu, ktorej hlavným cieľom bolo analyzovať proces premeny vstupov pomocou použitia súboru finančných, ľudských a technologických zdrojov.



Finančné zabezpečenie

V zmysle zákona č. 503/2001 Z. z. sa financovanie regionálneho rozvoja realizuje na troch úrovniach: Na mikroregionálnej úrovni je možné rozvojové aktivity financovať jedine združením zdrojov nižšej úrovne, čiže obcí. Združenie obcí Zlatnícka dolina - Suchodolie, ktorého je obec členom, nedisponuje spoločným mikroregionálnym fondom, z ktorého by sa mohli financovať rozvojové aktivity, preto zostavenie finančného plánu realizácie programu momentálne nie je relevantné. V súčasnej situácii je možné rozvojové aktivity financovať buď z rozpočtov jednotlivých obcí v prípade individuálnych projektov alebo združením financií viacerých obcí v prípade spoločných projektov. V prípade financovania projektov majúci význam v kontexte priorit celého kraja zohráva významnú úlohu Trenčiansky samosprávny kraj a financovanie inštitúcií v jeho zriaďovateľskej kompetencii. Ďalšími doplnkovými zdrojmi, ktoré možno definovať na úrovni jednotlivých aktivít sú

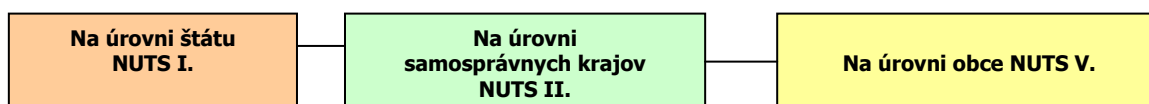


predovšetkým štrukturálne fondy EU. Ich využitie v rámci jednotlivých aktivít je možné stanoviť len indikatívne bez určenia výšky požadovanej podpory s cieľom prispieť ku koordinácii realizácie rozvojových aktivít.

- Pri zostavovaní finančného plánu a zaisťovaní finančnej podpory je potrebné zamerať sa na tie opatrenia, ktoré sú nedostatočne podporované zo štátneho rozpočtu, alebo nie sú podporované vôbec.
- Pri zabezpečovaní základných potrieb občanov postupuje samospráva podľa zákona číslo 369/1990 Z.z. O obecnom zriadení a v zmysle zákona č. 138/1991 Zb. O majetku obcí v znení neskorších predpisov.
- Na plnenie svojich úloh má obec okrem finančných prostriedkov poukázaných od štátu v rámci delimitácie k dispozícii nasledovné financie: príjmy z miestnych daní a poplatkov, zdroje Štrukturálnych fondov Európskej únie v rámci skráteného programovacieho obdobia 2004 - 2006 a programovacieho obdobia 2007 - 2013.

Zdroje a dokumenty

V súlade so snahou Slovenskej republiky o znižovanie rozdielov na úrovni rozvoja jednotlivých regiónov boli východiskom pri príprave Programu hospodárskeho a sociálneho rozvoja obce Pochabany nasledovné strategické dokumenty:



Podporné materiály

Pri vypracovaní Programu hospodárskeho a sociálneho rozvoja obce Pochabany boli použité aj prognostické údaje vypracované Ministerstvom výstavby a regionálneho rozvoja SR. Hlavnou úlohou prognostických údajov je podporiť vypracovanie tohto programu a zabezpečiť tým zvýšenie efektívnosti procesov strategického plánovania a kvality tohto dokumentu. Toto zabezpečenie je dané prepojením Systému strednodobého výhľadu hospodárskeho a sociálneho vývoja a vecnej roviny strategického plánovania.

Sústava priorít NSRR 2007 - 2013

Ciele a opatrenia PHSR Pochabany boli stanovené aj v súlade so sústavou priorít NSRR 2007 - 2013

Tab. 0A Sústava priorít NSRR pre cieľ Konvergencia		
Strategická priorita	Špecifická priorita	Fond
1. Infraštruktúra a regionálna dostupnosť	1.1 Regionálna infraštruktúra	ERDF
	1.2 Environmentálna infraštruktúra a ochrana životného prostredia	ERDF + KF
	1.3 Dopravná infraštruktúra a verejná osobná doprava	ERDF + KF
2. Znalostná ekonomika	2.1 Informatizácia spoločnosti	ERDF
	2.2 Výskum a vývoj	ERDF
	2.3 Infraštruktúra vysokých škôl	ERDF
	2.4 Podpora konkurencieschopnosti podnikov a služieb najmä prostredníctvom inovácií	ERDF
	2.5 Modernizácia zdravotníctva	ERDF
3. Ľudské zdroje - zamestnanosť, sociálna inklúzia a vzdelávanie	3.1 Moderné vzdelávanie pre znalostnú spoločnosť	ESF
	3.2 Podpora rastu zamestnanosti a sociálnej inklúzie	ESF
4. Technická pomoc (horizontálna)		ERDF

Tab. 0B Sústava priorít NSRR pre cieľ Regionálna konkurencieschopnosť a zamestnanosť		
Strategická priorita	Špecifická priorita	Fond
1. Infraštruktúra a regionálna dostupnosť	1.1 Regionálna infraštruktúra	ERDF
	1.2 Environmentálna infraštruktúra a ochrana životného prostredia	ERDF
2. Znalostná ekonomika	2.1 Informatizácia spoločnosti	ERDF



	2.2 Výskum a vývoj	ERDF
	2.3 Infraštruktúra vysokých škôl	ERDF
	2.4 Podpora konkurencieschopnosti podnikov a služieb najmä prostredníctvom inovácií	ERDF
3. Ľudské zdroje - zamestnanosť, sociálna inklúzia a vzdelávanie	3.1 Moderné vzdelávanie pre znalostnú spoločnosť	ESF
	3.2 Podpora rastu zamestnanosti a sociálnej inklúzie	ESF

Tab. 0C Horizontálne priority NSRR

A. marginalizované rómske komunity

B. rovnosť príležitostí

C. trvalo udržateľný rozvoj

D. informačná spoločnosť

Zoznam operačných programov NSRR

Priority NSRR sa budú implementovať cez nasledujúcich **11 operačných programov** v rámci jednotlivých cieľov kohéznej politiky EÚ:

- **šesť operačných programov v rámci cieľa Konvergencia**, z toho:
 - štyri operačné programy spolufinancované z ERDF pokrývajúce celú SR okrem Bratislavského kraja (Regionálny operačný program, OP Informatizácia spoločnosti, OP Konkurencieschopnosť a hospodársky rast a OP Zdravotníctvo)
 - dva operačné programy spolufinancované z ERDF a KF pokrývajúce celú SR vrátane Bratislavského kraja¹ (OP Doprava a OP Životné prostredie)
- **tri operačné programy spoločné pre obidva ciele – cieľ Konvergencia i cieľ Regionálna konkurencieschopnosť a zamestnanosť**, t.j. pokrývajúce celú SR vrátane Bratislavského kraja – jeden spolufinancovaný z ERDF (OP Výskum a vývoj) a dva z ESF (OP Zamestnanosť a sociálna inklúzia a OP Vzdelávanie)
- **jeden Operačný program Technická pomoc** v rámci cieľa Konvergencia pokrývajúci *horizontálne aktivity*, za ktoré je zodpovedný centrálny koordinačný orgán pre NSRR (príprava, riadenie, monitorovanie, hodnotenie, informovanosť, posilňovanie administratívnych kapacít); aktivity finančného riadenia, ktoré zabezpečuje certifikačný orgán a aktivity súvisiace s overovaním riadiacich a kontrolných systémov, vydávaním vyhlásení o ukončení pomoci a kontrolou vzorkových operácií, ktoré zabezpečuje orgán auditu. Komplementárne bude v rámci každého operačného programu vyčlenená finančná alokácia na technickú pomoc vzťahujúcu sa na *špecifické aktivity* príslušného riadiaceho orgánu a sprostredkovateľských orgánov pod riadiacim orgánom;
- **jeden operačný program** spolufinancovaný z ERDF **v rámci cieľa Regionálna konkurencieschopnosť a zamestnanosť** pre Bratislavský kraj.

Tab. 0D Zoznam operačných programov

	Operačný program	RO	SO/RO prvej úrovne	fond
1.	Regionálny operačný program	MVRR SR	regionálne SO/RO na úrovni NUTS 2, resp. NUTS 3	ERDF
2.	Životné prostredie	MŽP SR	-	ERDF, KF
3.	Doprava	MDPT SR	-	ERDF, KF
4.	Informatizácia spoločnosti	ÚV SR		ERDF
5.	Výskum a vývoj ²	MŠ SR	Agentúra MŠ SR pre štrukturálne fondy EÚ	ERDF
6.	Konkurencieschopnosť a hospodársky rast	MH SR		ERDF
7.	Zdravotníctvo	MZ SR		ERDF
8.	Zamestnanosť a sociálna inklúzia ³	MPSVR SR	implementačná agentúra pre sociálnu politiku	ESF
9.	Vzdelávanie ⁴	MŠ SR	Agentúra MŠ SR pre štrukturálne fondy EÚ, MZ SR	ESF

¹ pričom prioritné osi spolufinancované z ERDF sa vzťahujú na celú SR okrem Bratislavského kraja a prioritné osi spolufinancované z KF sa vzťahujú na celú SR vrátane Bratislavského kraja

² v oblasti výskumu a vývoja zahŕňa i cieľ Regionálna konkurencieschopnosť a zamestnanosť

³ zahŕňa i cieľ Regionálna konkurencieschopnosť a zamestnanosť

⁴ zahŕňa i cieľ Regionálna konkurencieschopnosť a zamestnanosť



10.	Technická pomoc	MVRR SR	-	ERDF
11.	Bratislavský kraj	MVRR SR	-	ERDF

PHSR sa skladá z hlavného dokumentu a príloh, ktoré sú jeho neoddeliteľnou súčasťou.

Hlavný dokument :

1. *Úvod* - charakterizuje PHSR a proces jeho tvorby
2. *Základná charakteristika obce* - obsahuje najdôležitejšie charakteristické údaje podľa jednotlivých oblastí života obce.
3. *Vízia obce* - obsahuje stručnú charakteristiku prioritných cieľov rozvoja obce.
4. *Prioritné rozvojové oblasti obce* - obsahuje prioritné oblasti rozvoja obce na základe všeobecného konsenzu.
5. *SWOT analýzy* - obsahuje hodnotenie jednotlivých prioritných oblastí obce z hľadiska jeho silných a slabých stránok, príležitostí a ohrození, poukazujúc na disparity – rozdielnosti medzi stávajúcim využitím a potenciálom rozvoja.
6. *Strategické ciele rozvoja* - definuje strategický zámer, jednotlivé strategické ciele rozvoja podľa prioritných rozvojových oblastí a opatrenia na ich zabezpečenie.
7. *Merateľné indikátory* - monitorovanie Programu hospodárskeho a sociálneho rozvoja obce sa vykonáva na základe súboru indikátorov priradených k jednotlivým cieľom a opatreniam (ktoré môžu byť priebežne konkretizované). Indikátory podporujú oprávnenosť verejných výdavkov na jednotlivé opatrenia a zároveň preukazujú ekonomickú účinnosť realizovaných verejných výdavkov.
8. *Akčný plán* - je konkrétny a záväzný harmonogram činností súvisiacich s rozvojom obce v jednotlivých oblastiach sociálno-ekonomického rozvoja, vychádza zo stratégie, je jej logickou súčasťou a realizuje sa prostredníctvom konkrétnych nosných a podporných projektov. Akčný plán obsahuje záväzky týkajúce sa plnenia jednotlivých úloh ako aj zoznam inštitúcií zodpovedných za ich plnenie, predpokladané zdroje financovania, predpokladané objemy rozpočtov, dopad na rozpočet relevantného subjektu, ako aj stav momentálnej pripravenosti projektov. Súčasťou akčného plánu je predpokladaný časový harmonogram.
9. *Finančný plán programu* - predstavuje predpokladaný plán realizácie programu s indikatívne stanovenými výškami rozpočtu.
10. *Zabezpečenie PHSR* - predstavuje definovanie finančných zdrojov, ktoré budú použité na realizáciu programu, ako aj stanovenie administratívnych kapacít, ktoré by mali realizáciu programu hodnotiť, program aktualizovať, atď..
11. *Monitorovanie PHSR* - definuje subjekty poverené monitorovaním programu.
12. *Záver* - stručné zhodnotenie dokumentu, ktorý je otvoreným materiálom, pravidelne ročne vyhodnocovaným a aktualizovaným.



2 ZÁKLADNÁ CHARAKTERISTIKA OBCE

Z hľadiska administratívneho členenia je obec Pochabany súčasťou okresu Bánovce a Vyššieho územného celku Trenčín.

Kód obce	556742
Názov okresu	Bánovce nad Bebravou
Názov kraja	Trenčianský
Štatút obce	obec
PŠČ	956 40
Telefónne smerové číslo	038
Prvá písomná zmienka o obci - meste - rok	1329
Nadmorská výška obce - mesta v m	256
Celková výmera územia obce [m ²]	4 314 831
Hustota obyvateľstva na km ²	57
Zdroj: ŠÚ SR	

Nadmorská výška obce je 256 m.n.m. a radí sa k nízko položeným obciam. Celková výmera územia presahuje 4,3 mil. m². Z hľadiska hustoty osídlenia patrí obec k stredne zaľudneným obciam.

2.1 HISTÓRIA OBCE

Územie bolo osídlené v praveku, v mladšej dobe kamenej (asi 3000 rokov p.n.L), čo je dokumentované bohatými archeologickými nálezmi v obciach. V súčasnosti najväčším bohatstvom mikroregiónu je malebná príroda s rozmanitou flórou a faunou s pohostinným obyvateľstvom. Písomné doklady, o ktoré sa možno opierať pri zisťovaní dávneho osídlenia Suchej doliny, pochádzajú z roku 1113. Vtedy, podľa písomných dokladov dostal Zoborský kláštor do užívania obce Livinu a Livinské Opatovce, pričom sa spomínajú okolité obce Borčany, Šisov a Norovce. Najkonkrétnejší doklad o Suchej doline je až z roku 1329, kedy v darovacej listine magister Štefan kráľovi výslovne uvádza región Suchá dolina a v tejto súvislosti sa uvádzajú konkrétne obce Šišov, Libichava, Veľké Hoste, Pochabany, Malé Hoste.

Na území dnešnej **obce Pochabany** je doložené osídlenie už v neolite. Archeologickým výskumom bolo zistené sídlisko lengyelskej kultúry, žiarové pohrebisko lužickej kultúry z mladšej doby bronzovej, sídlisko z doby halštatskej, osada z doby rímskej, slovanský mohýlnik a veľkomoravské sídlisko zo 7-9. storočia. Pochabany sú prvýkrát písomne doložené v roku 1329 medzi darovanými obcami Suchej doliny pod názvom Pobohan. Neskôr sa názov obce menil na Pohoban, Pochabá, Pochában a od roku 1808 sa ustálil na Pochabanoch. Obyvatelia sa zaoberali poľnohospodárstvom a od 17. storočia drevovýrobou (najmä výrobou kolies na vozy).

2.2 PRÍRODNÉ POMERY

Vymedzenie územia, geografická poloha

Obec Pochabany sa nachádza v strednej časti Nitrianskej sprašovej pahorkatiny a tiahne sa smerom k severovýchodnému úpätiu Považského Inovca. V širšom geografickom priestore sa jedná o severný výbežok podoblasti Podunajskej pahorkatiny. Podložie je tvorené sprašami a sprašovými hlinami, ktoré majú pôvod v mladších treťohorách. Údolné nivy sú tvorené štvrtohornými nivnými sedimentami a splachmi. Územím preteká potok Livina.

Stred obce sa nachádza vo výške 256 metrov n. m. Celková rozloha obce je 4,3 mil. m². Na severe susedí kataster obce Pochabany s katastrom obce Malé Hoste juhu s katastrom obce Veľké Hoste. Stredom katastra obce prechádza cesta III triedy.

Geografické a geomorfologické pomery

Územie podľa geomorfologického členenia patrí k oblasti Podunajská nížina, celok Podunajská pahorkatina a pohoria Považský Inovec. Územie je súčasťou prechodného a tabuľového stupňa pahorkatiny, ktorých zotreté rozhranie prebieha zhruba v smere SV–JZ. Tabuľový stupeň tvorí



uklonená tabuľa, resp. jej zvyšky, oddelené dolinami miestnych vodných tokov. Zvyšky tabule sú plytko prebrázdnené úvalinami, úvalinovitými zníženinami či uzatvorenými depresiami polygénneho pôvodu. v oblasti areálu sa križujú pozdĺžne i priečne morfoštruktúrne rozhrania, oddeľujúce čiastkové morfoštruktúrne jednotky.

Podunajská pahorkatina, je výsledkom popaleogénnej germanotypnej tektoniky. Súčasný reliéf je výsledkom vzájomného pôsobenia endogénnych a exogénnych síl počas pliocénu a kvartéru. Hlavnými činiteľmi exomorfogenézy v tomto období boli gravitácia, povrchovo stekajúca voda, rieky, vietor, podpovrchovo odtekajúca voda a stagnujúca voda a od neolitu človek, ktorý ovplyvnil nielen priebeh exomorfogenetických procesov, ale i tvárnosť foriem reliéfu. Katastrálne územie obce Pochabany sa nachádza na nižšie vyzdvihnutom bloku tabulového stupňa Podunajskej pahorkatiny.

Geomorfológia

Z morfoštruktúrneho hľadiska patrí kataster obce Pochabany do oblasti s reliéfom horizontálnej a subhorizontálnej štruktúry, morfotektonicky stredne diferencovanej, s miernym uplatnením litológie. Z morfoskultúrneho hľadiska ide o akumuláčno-erózný reliéf proluviálno-eolickej pahorkatiny. Rovina je mierne uklonená. Sklony na fluviálnych nivách, úvalinách a úvalinových dolinách a rovinách sprašovej tabule nepresahujú 3-6°.

Charakter úvalinovitých dolín majú doliny, ktoré majú lokálne vyvinutú nivu. Pri ich vzniku mali prevahu derázne procesy nad fluviálnymi. Depresné formy v katastrálnom území Libichavy možno považovať za úvalinové zníženičky a úvaliny. Tieto depresné formy sú veľmi plytké a nachádzajú sa na veľkých plochách, prevažne na úrovni plochého povrchu sprašovej tabule, a na mierne uklonených plošinách. Sú považované za výsledok deflácie.

Na jej geologickej stavbe sa podieľajú geologické útvary mezozoika (trias), terciéru (paleogén – eocén, neogén – miocén a pliocén), ako aj útvary kvartéru (pleistocén a holocén). Na základe mapy podložia terciéru Západných Karpát možno v podloží Dunajskej panvy v širšom okolí dotknutého územia vyčleniť dve základné zóny (severnú a južnú), líšiac sa eróznym zrezom pred vytvorením panvovej výplne. Severná zóna, v ktorej leží dotknuté územie sa vyznačuje prítomnosťou sedimentov centrálnokarpatského paleogénu. Sú to stredno - až vrchnoeocénne piesčité slienité ílovce, menej pieskovce a zriedkavo zlepenec. Rozšírenejšie sú triasové súbory hronika, tvorené v priamom podloží neogénu dolomitickými vápencami, dolomitmi, prípadne spodnotriasovými klastikami. Podložie kvartéru v území katastra obce a jej okolí, tvoria neogénne sedimenty najmladším členom, ktoré je datované do rumanu. Spodný horizont je tvorený prevažne hrubozrnným štrkom o priemere do 10 cm s početnými valúnmi štrkov a limonitickým tmelom, ktoré môžu prechádzať až do železitých vápencov. Nachádzajú sa tu aj železité konkrécie, ojedinelé šošovkovitých pieskovcov. Vo vrchnej polohe sú štrky stredne zrnité, väčšie valúny sú ojedinelé. Podiel piesčitej frakcie je veľmi premenlivý, piesky sú väčšinou jemne až stredne zrnité s meniacim sa obsahom hlinitej a ílovitej prímеси. Vo vrchnom horizonte sa nachádza nesúvislá vrstva hlinito-ílovitých sedimentov až ílu. V území vystupujú na povrch len dva kvartérne útvary – eolické sedimenty a fluviálne sedimenty. Povrch terénu je pahorkatinný, rozčlenený vodnými tokmi pretekajúcimi v relatívne hlbokých ryhách rôznej šírky. Na sútokoch jednotlivých potokov tieto ryhy dosahujú pomerne veľké rozmery. Eolické sedimenty stredno – a vrchnopleistocénneho veku (starší riss až würm) tvoria pokryv dotknutého územia na cca 2/3 plochy. Ide o spraše a sprašové hliny, ktoré tvoria tzv. pseudoterasu uloženú na podložných štrkoch. Mocnosť sprašovej vrstvy sa pohybuje od 6 do 20 m. v mineralogickom zložení spraší sú zastúpené hlavne kremeň, živce a karbonáty, ďalej granát, epidot, zoizit, apatit a zirkón. Fluviálne sedimenty sú prezentované náplavami Bebravy a Liviny, prevažne štrkami, menej jemnozrnnými sedimentami, ktoré tvoria v štrkoch polohy. Štrky v rozsahu dotknutého územia boli ukladané od vrchného pliocénu (ruman) po kvartérne štrky (pleistocén, holocén). Štrky sú uložené na miocénnom ílovitom podklade. Báza štrkov prebieha v úrovni 18 až 26 m pod terénom. Z hľadiska petrografického zloženia sú vo valúnovom materiáli zastúpené granitoidy, metamorfity, vulkanity, žilný kremeň, žilný kalcit, rohovec, kremence, arkózy, kremité pieskovce, vápnité pieskovce a vápence z viacerých zdrojov. Fluviálno-nivné holocénne sedimenty, t.j. kvartérne štrky sú zreteľne rozčlenené na vrchnú jemnejšiu vrstvu, spravidla bez skeletu – povodňovú formáciu a spodnú štrkopieskovú-korytovú formáciu bohatú na podzemnú pórovú vodu.



Nerastné suroviny

Mikroregión nie je bohatý na nerastné suroviny. Z rúd je zaznamenaný výskyt malého množstva magnetitu v okolí Zlatník. Hospodársky sa nevyužíva. Podobne je to i u nerudných surovín. Významná zásoba ílov, ktoré sú vhodné pre spracovanie v stavebnom priemysle, sa vyskytuje v okolí obce Livinské Opatovce. V katastri obce vo výške 204 m.n.m. sa nachádza ložiskové územie, ktoré bolo dňa 1.1.2003 vyradené z evidencie chránených ložiskových území. Posledný uskutočnený prieskum ukázal, že v lokalite Nadlice (47 ha) sa nachádzajú zásoby tehliarskej suroviny v kategórii B, C1 a C2 v celkovom množstve 6 878 222 m².

Úžitkovú zložku ložiska tvoria sedimenty kvartéru (ílovito-prachovité hliny) aneogénu (prachovité plastické íly) zastúpené v pomere 1:3. Obe tieto zložky predstavujú tehliarske suroviny veľmi dobrej kvality, technologicky vhodnú pre výrobu všetkých skupín tehliarskych výrobkov. Využitelné zásoby suroviny v závislosti od použitej dobývacej metódy sú od 4,3 do 5,1 mil. m³. Ložisko nie je v súčasnosti využívané a ani v blízkej budúcnosti sa neplánuje jeho využitie ako dobývacieho priestoru pre ťažbu tehliarskej suroviny.

Pôdne pomery

Geologické substráty sú na tomto území priaznivé, najmä ak ich posudzujeme z hľadiska pôd, ktoré na nich vznikli. Priestorová diferenciácia pôd katastrálneho územia v okolí obce Pochabany je výsledkom vzájomného pôsobenia pôdotvorných hornín, foriem reliéfu a podzemnej vody. Dominantným pôdnym krytom v obci sú hnedozeme. Hnedozeme sú typické svojim trojhorizontovým A-B-C pôdnym profilom. Vyvinuli sa prevažne na sprašiach a iných kvartérnych a neogénnych sedimentoch. Ich vývoj prebiehal v podmienkach periodicky premyvneho vodného režimu. Od povrchu majú obyčajne svetlý humusový Ao-horizont. Pod ním je vyvinutý výrazný Bt-horizont obohatený zhora vymývaným ílom a koloidnými zložkami, ktoré vytvárajú na povrchu pôdných agregátov viditeľné povlaky. Bt-horizont prechádza postupne cez svetlejší B/C-horizont do farebne svetlého pôdotvorného substrátu, t.j. C-horizontu. V prípade vývoja pôdy na karbonátových substrátoch sú karbonáty vylúhované zo všetkých horizontov a nachádzajú sa až v C-horizonte často vo forme mäkkých zhlukov, CaCO₃, alebo spevnených konkrécií, tzv. cicvárov. Môže sa tým vytvoriť osobitný kalcikový (Ca) horizont. Pôda je rozšírená najmä v územiach pahorkatín a nízko položených kotlín v nadmorských výškach 150-480 m, s priemernou ročnou teplotou 8-9°C a s ročným úhrnom zrážok 600-700 mm. Pôdotvorným substrátom sú spraše, sprašové hliny, svahoviny a neogénne sedimenty. Pôvodným porastom boli lesy s hustým trávnyim podrastom. Lesy sa postupne vyrúbali, takže dnes je takmer celá oblasť výskytu hnedozemných pôd poľnohospodárskou pôdou. V čase lesnej pokrývky sa v týchto pôdach hromadil slabo kyslý humus, prebiehalo vylúhovanie karbonátov, intenzívne zvetrávanie minerálov a vertikálny posun ílovitých častíc. Premyvný režim týchto pôd sa následnou kultiváciou značne zoslabil. Hnedozeme patria medzi naše najviac skultúrne pôdy.

Hnedozeme majú dobrú pútačnú schopnosť a obsahujú aj dost' živín, takže patria medzi naše agronomicky najvhodnejšie pôdy. Sú to úrodné pôdy, ktoré vyhovujú širšiemu sortimentu rastlín. Keď sa dodržiavajú správne zásady obhospodarovania, stáva sa z nich dobrý produkčný typ, vhodný pre pestovanie väčšiny bežných poľnohospodárskych plodín – najmä obilnín. Sú po černoziach a čierniciach našimi najúrodnejšími pôdami, umožňujúcimi značnú pružnosť oševného postupu. Za dobré "pšeničné pôdy" môžeme považovať hnedozeme na sprašiach a hnedozeme na sprašových hlinách, avšak len pri intenzívnom hnojení a vápnení. Na hnedozemiach sa darí aj kukurici, tabaku, repke olejnej, ale aj cukrovej repe, maku, lucerne a ľanu. Vzhľadom na nedostatok humusu a často aj pomerne plytký humusový horizont je dôležité, aby sa na nich pravidelne pestovali viacročné krmoviny. Sú vhodné aj na založenie sadov, najmä tam, kde povrchové vrstvy sú štrkovité. Darí sa na nich aj hrachu (ak sú dostatočne hlboké a nie sú ťažké a kyslé), ale aj fazuli a to pri dostatočnom kyprení a organickom hnojení.

Hydrologické pomery

Povrchové vody

Územie prislúcha z hydrologického hľadiska do povodia toku Bebrava, ktorá tečie mimo tohto územia. Množstvo podzemných vôd je ovplyvnené geológiou a závisí od výdatnosti zrážok. Územie na základe využiteľnosti zrážok je hodnotené s veľmi nízkym stupňom využiteľnosti zásob spodnej vody. Zlatnícka dolina je tektonickou oblasťou a geologické podložie je tvorené tektonickou roklinou,



čo má za následok, že podzemná voda sa čiastočne stráca. Významné zdroje podzemných vôd sa nachádzajú v obciach Chudá Lehota a Libichava, pričom termálny vrt TO20 J-I v obci Libichava je možné v budúcnosti využiť pre rozvoj cestovného ruchu. Cez obec Pochabany preteká potok Livina. Livina je vodný tok pretekajúci územím okresov Trenčín, Bánovce nad Bebravou a Partizánske. Je to pravostranný prítok Bebravy, má dĺžku 24 km a je tokom V. rádu. Pramení v Považskom Inovci na južných svahoch vrchu Inovec (1 041,6 m n. m.) v nadmorskej výške približne 870 m n. m. Od prameňa tečie najprv juhovýchodným smerom, priberá prvý prítok zľava spod Močiarov (826,5 m n. m.) a neskôr sprava z oblasti Zvadlivého. Potom vteká do Podunajskej pahorkatiny, do podcelku Nitrianska pahorkatina. Tu sa stáča na juhozápad, priberá prítok z pravej strany z doliny Dolná Nová hora (Novohorský potok; 300,3 m n. m.), prudko mení smer toku opäť na juhovýchod, preteká obcou Zlatníky a výrazne rozširuje svoje koryto. Ďalej preteká cez Malé Hoste, okrajom Veľkých Hostí a v blízkosti Libichavy. Na území obce Šišov vytvára niekoľko ohybov a mení smer toku najprv na východ, zľava priberá Libichavský potok, následne vytvára dve pravouhlé zákruty a na krátkom úseku tečie juhovýchodným smerom popri obci Chudá Lehota. Opäť sa ohýba v pravom uhle a na krátkom úseku tečie severovýchodným smerom k obci Borčany. Následne sa stáča na východ, z ľavej strany priberá Višňovú, opätovne vytvára niekoľko ostrých zákrut pri obci Livinské Opatovce a neďaleko susednej obce Livina ústi do Bebravy.

Geotermálne vody

Geotermálne vody sú prírodné podzemné vody, ktorých teplota pri výstupe nad zemský povrch je vyššia ako 20 °C. V obci Libichava je vybudovaný geotermálny vrt J-I, ktorý je situovaný v severovýchodnej okrajovej časti na parcele patriacej Fruktopu Ostratice. Má hĺbku 400 m a dosahuje teplotu až 35,2 °C a voda z vrtu vyteká v množstve 0,3 l/s. Voda z neho je minerálna - má mineralizáciu nad 1000 mg v litri vody. Čerpacími skúškami je treba zistiť výdatnosť prameňa.

Klimatické pomery

Oblasť patrí medzi teplé územia bez priestorovej diferenciácie teplôt vzhľadom na reliéf. Podľa dynamicko-klimatického hodnotenia teploty ovzdušia v oblasti sú anti-cyklónálne situácie o 0,8°C teplejšie ako cyklónálne situácie. V ročnom chode prinášajú anti-cyklónálne situácie oteplenie v mesiacoch marec – september. V zime prináša najchladnejšie počasie severovýchodná anticyklóna a najteplejšie počasie prináša juhozápadná cyklóna. Priemerná ročná amplitúda teploty ovzdušia dosahuje počas anticyklónálnych situácií takmer o 7°C vyššie hodnoty ako počas cyklónálnych situácií. Najväčšie denné amplitúdy teploty sa dosahujú v lete (15°C) a najnižšie v zime (-3 °C). v ročnom chode sú teploty vzduchových hmôt závislé od ich geografického pôvodu vzniku a transformačných zmien. Morské vzduchové hmoty sú v ročnom chode teploty vzduchu o 0,6°C teplejšie, ako kontinentálne vzduchové hmoty. Kontinentálne vzduchové hmoty dosahujú priemerne o 2,5°C vyššie hodnoty amplitúdy teploty ovzdušia, ako morské vzduchové hmoty. Najvyššia teplota ovzdušia počas periodického denného chodu sa vyskytuje okolo 14. hodiny a najnižšia teplota sa vyskytuje pred východom slnka. Vietor je najdynamickejším klimatickým prvkom, je veľmi závislý od miestnych podmienok. Výrazne prevládajúcou zložkou vetra je SZ vietor. Bezvetrie sa vyskytuje priemerne v 8 až 10 % meraní. Najväčší podiel je v zime. Územie obce Pochabany vzhľadom na všeobecne priaznivé klimatické podmienky je veľmi dobre prevetrávaným, v dôsledku čoho dochádza k pomerne rýchlemu rozptylu emitovaných znečisťujúcich látok. Medzi škodliviny patria: sírovodík, amoniak, F, Cl, HCl, SO₂, CO, NO₂ a prach. Podľa podrobného klimatického členenia patrí územie obce Pochabany do teplej oblasti, ktorá má v roku viac ako 50 letných dní (maximálna teplota nad 25°C). Je súčasťou klimatického okrsku A3, ktorý je charakterizovaný ako teplý, mierne suchý, s miernou zimou. Vplyvom južnej advekcie, ktorá je na vlahu veľmi výdatná, maximum zrážok pripadá na máj a jún, minimum zrážok vplyvom častejšej zimnej stagnácie pomerne málo vlhkého vzduchu pripadá na január. V tejto oblasti je aj najmenej zrážkových dní (nad 1 mm), pričom o niečo menej ich pripadá na letný polrok, ako na polrok chladný. Na nižinnej časti povodia Váhu snehová pokrývka (počet dní trvania od jej výskytu o hrúbke 1 cm) začína počiatkom decembra a pri pohorí koncom novembra a končí asi počas prvej polovice marca. Priemerný ročný úhrn zrážok dosiahol v oblasti cca. 800 mm, pričom najväčšie úhrny zrážok sa vyskytujú v letných mesiacoch, kedy je zrážková činnosť spojená s búrkovými javmi a najnižšie úhrny zrážok sú v zimných mesiacoch. Počas periodického denného chodu pomernej vlhkosti ovzdušia sa najnižšie hodnoty vyskytujú okolo 14. hodiny a najvyššie pred východom slnka. Počas periodického denného chodu sa 100% pomerná vlhkosť ovzdušia môže vyskytnúť v ľubovoľnej dennej i nočnej dobe (hmla) a môže trvať i niekoľko hodín (často sa vyskytuje v nočných hodinách). Pravidelný denný chod tlaku vodnej pary má



obdobný priebeh ako teplota ovzdušia, s tým rozdielom, že v lete možno zaznamenať dvojité denný chod.

Rastlinstvo a živočíšstvo

Živočíšstvo

Prírodné rôznorodé územie okresu obývajú najmä živočíchy listnatých lesov. Pre flóru v okolí obce Zlatníky je typické prelínanie sa teplomilnej (predkarpatskej) flóry, prenikajúcej sem od juhu, s chladnomilnou flórou, ktorá sem preniká od severu. V teplomilných dubinových spoločenstvách sa nachádzajú vzácne druhy rastlín ako modruška pošvatá (*Limodorum abortivum*), vstavač bledý (*Orchis pallens*), lazer trojlaločný (*Laser trilobum*) i živočíchov - roháč veľký (*Lucanus cervus*), fuzáč veľký (*Cerambix cerdo*), *Ectemnius fossorius*, dažďovka *Dendrobaena platyura* ap.

V bučinách a dubobučinách je hojný výskyt vzácných vstavačovitých ako prilbovka dlholistá (*Cephalanthera longifolia*), prilbovka červená (*C. rubra*), kruštík drobnolistý (*Epipactis microphylla*) ap. Významný je výskyt mliečivca alpskeho (*Cicerbita alpina*) na Javorine i výskyt mnohých vzácných druhov živočíchov, ako sú fuzáč alpský (*Rosalia alpina*), *Laena wiennensis* (jediné miesto v Karpatoch), mlok horský (*Triturus alpestris*), mlok bodkovaný (*T. vulgaris*), užovka stromová (*Elaphe longissima*), bocian čierny (*Ciconia nigra*), d'ateľ bielochrbtý (*Dendrocopos leucotos*), d'ateľ prostredný (*Dendrocopos medius*), d'ateľ čierny (*Dryocopus martius*), holub plúžik (*Columba oenas*), muchárik bieločrký (*Ficedula albicollis*), sova lesná (*Strix aluco*), myšiak lesný (*Buteo buteo*), jastrab veľký (*Accipiter gentilis*), včelár lesný (*Pernis apivorus*) a ďalšie. Vzácné sa v Bielych Karpatoch vyskytnú i medveď hnedý (*Ursus arctos*) a rys ostrovid (*Lynx lynx*).

Zo živočíchov sa tu vyskytujú zatiaľ početné populácie vzácných a ohrozených bezstavovcov - na severnej časti bradiel napríklad jasoň červenooký (*Parnassius apollo*), jasoň chochlačkový (*Parnassius mnemosyne*), z ďalších motýľov vzácny modráčik čiernoškvrný (*Maculinea arion*), *Leucoptera lotella*, *Depressaria pimpinellae*, *Bryotropha domestica*, *Perizoma bifasciata*, *Cryphia ereptricula*, *Apoamea platinea*, *Ochropleura forcipula*, *Noctua orbona* a ďalšie. Z mäkkýšov sa tu vyskytujú napríklad *Cochlodina orthostoma*, *Trichia unidentata*, *Vertigo pusilla*, *Vitrea crystallina*, *Chondrina clienta*, *Pupilla sterri*, *P. triplicata*, *P. muscorum*, *Clausilia dubia carpatica*, *Cyrychium tridentatum* a ďalšie. Bohatá je aj fauna blanokřídlavcov – zistené tu boli napríklad *Dolichurus corniculatus*, *Ammoplanus perrisi*, *Ammoplanus pragensis*, *Priocnemis bellieri*, *P. fennica*, *Homonotus balcanicus*, *Arachnospila luctuosa gibbomima* ap.

Rastlinstvo

Oblasť je z vegetačného hľadiska veľmi zaujímavým územím, na ktorom sa stretávajú teplomilné a horské druhy rastlín. Fytogeograficky sa zaraďuje do obvodu podoblasti predkarpatskej flóry (oblasť panónskej flóry). Pre pomerne malú nadmorskú výšku a susedstvo s teplými nížinami sú horské druhy len slabo zastúpené. Nížinné druhy tu nemajú vhodné stanovištia, a preto ich rastlinstvo je veľmi odlišné. V nižších polohách sú dubiny, v ktorých sa uplatňuje hlavne dub plstnatý, menšie plochy zaberajú dobovo-hrabové lesy, vo vyšších polohách úplne prevládajú bučiny, miestami sú vyvinuté aj suťové jaseňovo-javorové lesy. Ráz podrastu sa mení aj podľa geologického zloženia. Borovica bola vysadená. Na strmých skalnatých svahoch na vápennom substráte sa uplatňujú porasty s kostravou bledou, miestami lipnica bádenská, na severných expozíciách rastie ostrevka vápnomilná. Na hlbších pôdach južných svahoch sú porasty s ostricou nízkou, prípadne s kostravou žliabkovitou. Sú tu známe: iskerník perovitostrihaný, arábka výbežkatá, striebrenka hlavičkatá, listnatec jazykovitý, vika sivá, ranostaj ľúby.

Na úpätných pahorkatinách sú miestami zachované teplomilné dubiny s dubom letným, cerom a dubom zimným. V podraze sú zastúpené najmä rumenica Visianiho, hadí mor rakúsky, bodliak kopcový, lipnica bádenská a i. Vyšší stupeň tvoria dubo-hrabiny, ktoré zaberajú najväčšiu časť pohoria. V tomto stupni na výhrevných suchých vápencovito-dolomitických chrbtoch a tvrdošoch sa vyskytujú sucholesy s našou najteplejšou drevinou dubom plstnatým. Početne je zastúpená teplomilná vegetácia. Bučiny zaberajú najvyššie časti pohoria a súvisle vystupujú severne do Bezovca. V lesoch žije jeleň obyčajný, srnec hôrny a muflón obyčajný, zo šeliem jazvec, mačka divá, rys a líška. V oblasti pahorkatín a kult. stepí sa vyskytujú lesostepné druhy žijúce v Podunajskej



nížine. Považský Inovec je slabo osídlený, obyvatelia sa venujú poľnohospodárstvu a chovu dobytka. Pohorie poskytovalo stavebný materiál, ťažili sa najmä vápence a dolomity, páliło sa vápno a uhlie.

2.3 TECHNICKÁ INFRAŠTRUKTÚRA

Nasledujúca tabuľka prezentuje prehľad technickej infraštruktúry v obci.

Tab. 2 Prehľad technickej infraštruktúry v obci		
Ukazovateľ	jednotka	súčasný stav
Pošta	ano/nie	nie
Káblová televízia	ano/nie	Nie
Verejný vodovod	pokrytie v %	0
Vlastný zdroj pitnej vody	názov/výdatnosť	Nie
Verejná kanalizácia dažďová	pokrytie v %	0
Kanalizačná sieť pripojená na ČOV	pokrytie v %	0
Rozvodná sieť plynu	pokrytie v %	100
pripojenie na sieť internet	DSL	nie
	ISDN	Áno
	EDGE	Áno
	Wi-Fi	30
verejný internet	ano/nie	Nie
verejný prístupový bod	ano/nie	Nie
internetová kaviareň	ano/nie	Nie
počet počítačov pre verejný prístup do siete Internet	počet	0
pokrytie signálom Orange	%	80
pokrytie signálom T-mobile	%	80
verejné studne	počet	0
pramene pitnej vody	počet/výdatnosť	0
vodojemy	počet/objem	0
priemyselná zóna - výrobná	počet firiem	1
priemyselná zóna - skladové hospodárstvo	skladová plocha v m ³	-
skládka TKO	ano/nie	Nie
separovaný zber	ano/nie	Áno
zberný dvor pre separovaný zber	ano/nie	Nie
kompostovisko	ano/nie	Nie
cintorín	počet	1
dom smútku	počet	1

Obecný rozhlas

Obec má vybudovaný obecný rozhlas. Ústredna sa nachádza v priestoroch obecného úradu. Reprodukory sú umiestnené na najfrekvencovanejších miestach obce a križovatkách miestnych komunikácií.

Odvádzanie a čistenie odpadových vôd

V súčasnom období nemá obec vybudovanú celoobecnú splaškovú kanalizáciu s čističkou odpadových vôd. Odpadové vody sú zachytávané do žump, ktorých umiestnenie a technický stav vo väčšine nevyhovuje ustanoveniam normy STN 73 6710 v dôsledku čoho dochádza k únikom splaškových vôd do podzemia a znečisťovaniu podzemných vôd. Vybudovanie kanalizačného systému a čističiek odpadových vôd v záujme riešenia ekologických problémov obcí patrí medzi hlavné priority mikroregiónu.

Obec má vybudované ochranné technické zariadenie pre odvádzanie povrchových dažďových vôd prevažne vedľa hlavných miestnych komunikácií. Vybudovanou dažďovou kanalizáciou je prevažná časť povrchových dažďových vôd odvedená do vodných tokov. Ostatná dažďová voda je zachytávaná systémom jestvujúcich odvodňovacích priekop, ktoré však nie sú dostatočne udržiavané a nemajú dostatočnú kapacitu na odvádzanie povrchových dažďových vôd.



Zásobovanie elektrickou energiou

Elektrické rozvody vysokého napätia (VN) sú vedené na betónových stĺpoch. Rozvody VN 22 KV sú ukončené trafostanicami, z ktorých sú napájané jednotlivé obce. Jednotlivé úseky napájajúce obec elektrickou energiou sú zokruhované, takže pri výpadku elektrickej energie je možné poruchovú časť obce napojiť z druhej trafostanice. Elektrické vzdušné rozvody nízkeho napätia (NN) sú v pomerne dobrom stave a vedenie je uložené na betónových podperách. Verejné osvetlenie je vybudované na všetkých uliciach a vodiče sú vedené po stĺpoch elektrických rozvodov NN.

Verejné osvetlenie

Pôvodné vedenie verejného osvetlenia je vedené na spoločných stĺpoch s vedením NN. Osvetlenie je realizované výbojkovými svietidlami, ktoré sú umiestnené na stĺpoch vedenia NN. Toto osvetlenie sa ponechá. V prípade rozšírenia výstavby rodinných domov sa vybuduje nové vonkajšie osvetlenie. Vedenie pre osvetlenie sa uloží v zemi a výbojkové svietidlá sa umiestnia na osvetľovacích stožiaroch.

Zásobovanie plynom

Obce mikroregiónu sú v celom rozsahu splynofikované. Rozvodné siete plynových potrubí sú napojené na regulačné stanice. Plynové potrubia sú vedené súbežne s komunikáciami, kde je koncentrovaná zástavba. Najväčší podiel na spotrebe plynu majú individuálne bytové domy, v ktorých sú inštalované lokálne spotrebiče a malé domové kotolne.

Zásobovanie teplom

Obec je v súčasnosti plne plynofikovaná, čím sa naplnila dávna snaha jej obyvateľov. V obci obyvatelia prešli pri zabezpečovaní tepla v obydliach z uhlia a dreva, na zemný plyn, čím sa zvýšila pohoda a kvalita bývania. Vo vykurovacom období sa podstatne zvýšila aj čistota ovzdušia.

Zásobovanie teplom je decentralizované do malých domových a individuálnych kotolní, časť bytov je vykurovaná pecami. Za rozvojový zámer považujeme kvalitatívnu zmenu používaného paliva. V súčasnosti sa na vykurovanie obytných domov z väčšej miery využíva zemný plyn.

Pri riešení spôsobu zásobovania teplom v riešenom území bude potrebné vychádzať z prioritných funkcií obce, ktorými sú obytná funkcia. Zachovanie čistoty ovzdušia v celom území si vyžaduje použitie ušľachtilých médií akými je elektrická energia a zemný plyn. Elektrická energia v obci nie je využívaná skoro vôbec.

Netradičné druhy energie

Zdroje a zariadenia na výrobu netradičných druhov energie tepla väčšieho rozsahu sa v obci nenachádzajú. Odporúča sa však zmena (v jednotlivých prípadoch) palivovej základne prechodom na biomasu. V prípade nedostatočného využitia orných pôd pre poľnohospodárske účely, je možné tieto plochy preorientovať na pestovanie plodín pre energetické účely a ich využitie pri zásobovaní teplom. Zároveň je možné pre energetické účely využívať aj odpady z lesných plôch a biodpady z obce.

Telekomunikačné a rádiokomunikačné zariadenia

V obci bola v uplynulých rokoch vybudovaná miestna telekomunikačná sieť. Obec je napojená na digitálnu ústredňu, ktorá je vybudovaná v obci Rybany. Všetky trasy miestnej telefónnej siete sú kábelované, samostatné telefónne prípojky sú riešené vzdušnou trasou. Obec je pokrytá aj signálom oboch mobilných telefónnych operátorov, teda Orangu a Eurotelu.

Zásobovanie pitnou vodou

V obci nie je vybudovaný obecný vodovod. Zásobovanie sa uskutočňuje individuálne, prípadne z vlastných studní.



2.4 DOPRAVA

Doprava predstavuje jeden z kľúčových faktorov rozvoja obce Pochabany pričom sama o sebe nie je cieľom, ale prostriedkom hospodárskeho rozvoja a predpokladom k dosiahnutiu sociálnej a regionálnej súdržnosti.

Rezort dopravy si v súlade so zásadami trvalo udržateľného rozvoja vytýčil v rámci dopravnej politiky SR globálny cieľ, ktorým je trvalo udržateľná mobilita. Môžeme ju definovať ako dlhodobé zabezpečenie neustále narastajúcich prepravných potrieb spoločnosti (prepravy tovarov a osôb) v požadovanom čase a kvalite, s maximálnou efektívnosťou, pri súčasnom znižovaní negatívnych účinkov dopravy na životné prostredie a zdravie obyvateľov.

Trasovanie a výstavba dopravnej infraštruktúry v obci, vychádzajúca z prepravných požiadaviek jej obyvateľov a hospodárskych subjektov v nej žijúcich a činných, je podmienená miestnym územným členením a charakterom územia (napríklad chránené územia).

Cieleným zosúladením všetkých faktorov pri územnom plánovaní vrátane plánovania dopravnej infraštruktúry (efektívnym využitím územia) a rešpektovaním špecifických daností regiónu je snaha doceliť trvalo udržateľný charakter životného prostredia.

V procese projektovania dopravnej infraštruktúry v snahe eliminovať negatívne vplyvy dopravnej infraštruktúry na okolitú krajinu, samotnej výstavbe predchádza posudzovanie projektu každej dopravnej stavby v procese EIA (Environment Impact Assessment), v zmysle zákona Národnej rady SR č. 127 / 1994 Z. z. o posudzovaní vplyvov na životné prostredie v znení neskorších predpisov.

Najvýraznejším trendom nielen v tunajšej doprave za uplynulé roky je výrazný rast individuálnej automobilovej dopravy na úkor verejnej osobnej dopravy. Individuálna automobilová doprava je environmentálne najnepriaznivejšia, v mestách spôsobuje zhutňovanie a spomaľovanie dopravy, kde dochádza v čase špičiek k dopravným zápcham a k ďalším negatívnym dôsledkom ako je nadmerné znečisťovanie ovzdušia emisiami, hlukom a nehodovosťou. V obci sa prejavuje hlavne v ranných a popoludňajších hodinách.

Tab. 3 Prehľad dopravnej infrastruktúry		
chodníky popri cestách	km cca.	
miestne komunikácie	km cca.	
štátne komunikácie	km cca.	
počet parkovacích miest	obecný úrad	
	ZŠ, MŠ	
	cintorín	
	športová infraštruktúra	
	dom kultúry	
	oddychové zóny	
	obchodné jednotky	
	kostol	
počet zastávok SAD	počet	
Najbližšia zastávka vlakov osobnej dopravy - názov	áno/nie	

Cestná doprava

Širšie dopravné vzťahy obce sú podmienené dopravnými väzbami na sídelnú štruktúru Trenčianskeho a Nitrianskeho kraja. Základným druhom dopravy je cestná doprava. V cestnej doprave je pripojenie územia zabezpečené hlavne cestou I triedy 1/64 umožňujúcou prepojenie na mesto Nitra a ďalej na hlavné mesto Bratislava a cestou I. triedy 1/50 s prepojením na krajské mesto Trenčín. Prepojenia na tieto cesty zabezpečujú cesty III. triedy.

V danom území sa uplatňuje všeobecný trend uprednostňovania individuálnej automobilovej dopravy pred ostatnými druhmi dopravy. Prepravné vzťahy sú orientované najmä na cestu Prievidza - Trenčín a na cestu, ktorá spája Horné Ponitrie s Nitrou.



Miestne komunikácie

Obec Pochabany má okrem spomínaných ciest III. triedy iné miestne komunikácie. Všetky miestne komunikácie sú spevnené asfaltovým povrchom. Dĺžka miestnych komunikácií je cca. 2 km.

Miestne komunikácie účelové

Účelové komunikácie, ktoré slúžia prevažne pre dopravnú obsluhu poľnohospodárskymi strojmi a lesnými mechanizmami a napájajú sa na miestne komunikácie sú nespevnené. Závadou sú chýbajúce chodníky pozdĺž komunikácií. Jednotlivé časti chotára, mimo zastavaného územia sprístupňujú nespevnené poľné cesty. Ide o komunikácie, ktoré slúžia prevažne pre dopravnú obsluhu chotára poľnohospodárskymi strojmi.

Pešie komunikácie a priestranstvá

V obci je v celej dĺžke pozdĺž cesty vybudovaný jednostranný chodník. Pešie priestranstvá sa v obci nenachádzajú. Navrhuje sa v návrhovom období dobudovanie chodníkov pri všetkých cestných komunikáciách.

Statická doprava

Statická doprava v obci je nedostatočná. Parkovacie miesta sa nachádzajú len pred budovou obecného úradu - 5 miest a pred obchodnými jednotkami cca. 3 parkovacie miesta. Ďalšie parkovacie miesta sa nachádzajú len vo forme individuálneho parkovania pred rodinnými domami.

Železničná doprava

Katastrálnym územím obce neprechádza žiadna železničná trať. Pre obec má dopravný význam železničná trať č. 140 Nové Zámky - Prievidza a železničná trať č. 143 Trenčín - Chynorany. Najbližšie železničné stanice sú v okresnom meste Bánovce nad Bebravou na trati Trenčín - Chynorany a v Chynoranoch na trati Nové Zámky - Prievidza.

Prímestská doprava

Hromadnú prepravu osôb umožňuje niekoľko prímestských liniek SAD. Denne premáva 13 autobusových spojov do okresného mesta.

Pešie komunikácie

Cesta, ktorá prechádza intravilánom obce v dĺžke cca. 1 km je vybavená chodníkmi. Ostatné komunikácie v obci zabezpečujú prevažne prístupy k domom a sú tiež vybavené chodníkmi. Jestvujúce šírky koridorov medzi oploteniami umožňujú dodatočnú výstavbu chodníkov.

Zásobovanie pohonnými hmotami

Najbližšie čerpacie stanice pohonných hmôt sa nachádzajú v Bánovciach nad Bebravou, Partizánskom a Topoľčanoch.

Letecká doprava

Letecká doprava s verejnou prepravou osôb sa v území nenachádza, najbližšie letisko je v Bratislave. Najbližšie letisko, ktoré je možné využívať pre služby aerotaxi a športové účely je v Trenčíne a v Partizánskom, časť Malé Bielice.

2.5 ŽIVOTNÉ PROSTREDIE

Ochranou prírody a krajiny sa rozumie obmedzovanie zásahov, ktoré môžu ohroziť, poškodiť alebo zničiť podmienky a formy života, prírodné dedičstvo, vzhľad krajiny, znížiť jej ekologickú stabilitu, ako aj odstraňovanie následkov takých zásahov. Podľa základného legislatívneho dokumentu ochrany prírody a krajiny Slovenskej republiky, je obec a každý subjekt povinný chrániť prírodu a krajinu pred ohrozovaním, poškodzovaním a ničením.

Obec Pochabany má povinnosť starať sa podľa svojich možností o jej zložky a prvky na účel ich zachovania a ochrany, zlepšovania stavu životného prostredia a vytvárania a udržiavania územného systému ekologickej stability. Zákon hovorí o povinnostiach štátnych orgánov a obcí, ako aj o povinnostiach a právach právnických osôb a fyzických osôb pri ochrane prírody a krajiny.



Základnou právnou normou environmentálneho práva v právnom poriadku Slovenskej republiky je zákon č. 17/1992 Zb. o životnom prostredí (v znení neskorších predpisov), ktorý vymedzuje základné pojmy a ustanovuje základné zásady ochrany životného prostredia a povinnosti právnických a fyzických osôb pri ochrane a zlepšovaní stavu životného prostredia a pri využívaní prírodných zdrojov; vychádza pritom z princípu trvalo udržateľného rozvoja.

Základným strategickým dokumentom na úrovni štátu je OP Životné prostredie. Uvedeným dokumentom sa riadi aj obec ako najnižší článok samosprávy a prenesenej štátnej správy. Operačný program Životné prostredie predstavuje programový dokument Slovenskej republiky pre čerpanie pomoci z fondov Európskej únie pre sektor životného prostredia na roky 2007 – 2013. Financovaný je spoločne z Európskeho fondu regionálneho rozvoja a z Kohézneho fondu, pričom obsahuje samostatné prioritné osi pre každý z uvedených fondov a zároveň aj samostatný záväzok za každý fond. Z Kohézneho fondu budú financované: integrovaná ochrana, racionálne využívanie vôd, ďalej ochrana ovzdušia, ozónovej vrstvy a minimalizácia nepriaznivých vplyvov klimatických zmien vrátane podpory obnoviteľných zdrojov energie a napokon aj odpadové hospodárstvo. Z Európskeho fondu regionálneho rozvoja bude financovaná ochrana pred povodňami, ochrana a regenerácia prírodného prostredia a krajiny a taktiež technická pomoc.

Operačný program Životné prostredie vychádza z výsledkov analýzy súčasnej environmentálnej situácie na Slovensku. Zároveň zohľadňuje záväzky Slovenskej republiky vyplývajúce z Integrovannej aproximačnej stratégie v kapitole Životné prostredie a z prechodných období stanovených počas rokovania o pristúpení SR k EÚ. Zároveň berie do úvahy platné právne predpisy EÚ v oblasti životného prostredia, medzinárodné dohovory a tiež legislatívne opatrenia, prijatie ktorých sa očakáva v priebehu programového obdobia 2007 - 2013. Hlavným cieľom Operačného programu Životné prostredie je zlepšenie stavu životného prostredia a racionálne využívanie zdrojov prostredníctvom dobudovania a skvalitnenia environmentálnej infraštruktúry SR v zmysle európskych predpisov. Ide najmä o zvýšenie počtu obyvateľov napojených na verejnú kanalizáciu (doteraz len 56,4 %, pričom vo vyspelých krajinách EÚ je to 84,4 %). Špecifickým problémom Slovenska zostáva ohrozenie povodňami, ktoré majú významný ekonomický a sociálny dopad. Hlavným problémom v ochrane ovzdušia je nevyhovujúca kvalita ovzdušia, vysoký podiel emisií znečisťujúcich látok z mobilných zdrojov, nevyhovujúca skladba palivovej základne a nevyhovujúci stav odľučovacej techniky. Zvýšenú pozornosť bude treba venovať oblastiam vyžadujúcim osobitnú ochranu ovzdušia (na území SR sa nachádza dvadsať oblastí riadenia kvality ovzdušia, kde dochádza k prekračovaniu limitných hodnôt znečisťujúcich látok). V odpadovom hospodárstve sa predpokladajú príspevky najmä do podpory separovaného zberu, zhodnocovania a zneškodňovania odpadov. Ochrana biotopov a druhov európskeho významu sa v zmysle európskej politiky zabezpečuje prostredníctvom súvislej európskej sústavy chránených území NATURA 2000, z čoho vyplývajú záväzky aj pre Slovenskú republiku. Ide najmä o zabezpečenie starostlivosti o chránené územia, dosiahnutie zachovania priaznivého stavu druhov a biotopov európskeho významu a ich monitoring.

Starostlivosť o územie

Územným plánovaním sa sústavne a komplexne rieši priestorové usporiadanie a funkčné využívanie územia, určujú sa zásady, navrhuje sa vecná a časová koordinácia činností ovplyvňujúcich životné prostredie, ekologickú stabilitu, kultúrno – historické hodnoty územia, územný rozvoj a tvorbu krajiny v súlade s princípmi trvalo udržateľného rozvoja. Územné plánovanie je v súčasnosti upravené zákonom č. 50/1976 Zb. o územnom plánovaní a stavebnom poriadku v znení neskorších predpisov.

Územno - plánovacia dokumentácia je základným nástrojom územného rozvoja a starostlivosti o životné prostredie v obci.

Ochrana ovzdušia

Na ochranu ovzdušia v obci pred potenciálnymi a reálnymi zdrojmi znečistenia slúži zákon č. 309/1991 Zb. o ochrane ovzdušia pred znečisťujúcimi látkami v znení neskorších predpisov. Upravuje práva a povinnosti právnických a fyzických osôb pri ochrane ovzdušia pred vnášaním znečisťujúcich látok ľudskou činnosťou a spôsobom obmedzenia následkov znečisťovania. V zákone sú definované znečisťujúce látky, zdroje znečisťovania, povinnosti právnických a fyzických osôb ako



aj prevádzkovateľov zdrojov znečistenia ovzdušia, poplatky a pokuty za znečisťovanie ovzdušia. Definované sú veľké zdroje znečistenia ovzdušia ako technologické celky so súhrnným tepelným výkonom 50 MW alebo vyšším.

Právna úprava ochrany ovzdušia platná do 31. augusta 2002 bola založená predovšetkým na emisnom princípe, tzn. upravovala správanie prevádzkovateľov zdrojov znečisťovania ovzdušia obmedzovaním vnášania znečisťujúcich látok do ovzdušia. Kvalita ovzdušia bola síce určená imisnými limitmi, ale neboli prioritnými z pohľadu riadenia ochrany ovzdušia. Obdobná prax bola aj v iných štátoch Európy.

Európska únia prijatím Rámcovej smernice Rady 96/62/EC o hodnotení a riadení kvality ovzdušia a nadväzujúcich dcérskych smerníc:

- smernice Európskeho parlamentu a Rady 1999/30/EC, týkajúcej sa limitných hodnôt oxidu siričitého, oxidu dusičitého a oxidov dusíka, hmotných častíc a olova vo vonkajšom ovzduší,
- smernice 2000/69/EC, týkajúcej sa limitných hodnôt benzénu a oxidu uhoľnatého vo vonkajšom ovzduší
- smernice 2002/3/EC, týkajúcej sa ozónu v ovzduší zaväzuje členské štáty, aby vytvorili podmienky a realizovali opatrenia, ktoré zabezpečia, že kvalita ovzdušia sa udrží tam, kde je dobrá a v ostatných prípadoch sa zlepší (článok 1 Rámcovej smernice).

V ochrane ovzdušia je tak kladený v prvom rade dôraz na dosiahnutie takej kvality ovzdušia, ktorá na základe súčasných vedeckých poznatkov neohrozí zdravie ľudí a ani životné prostredie. Slovenská republika prebrala celú európsku legislatívu aj v tejto oblasti.

Región bol v minulosti známy viacerými veľkými priemyselnými podnikmi s významnou produkciou emisií. V súčasnosti sa počet veľkých emitentov zredukoval a z veľkých producentov zostali priemyselné podniky v Novákoch a Prievidzi. Výrazne sa oproti minulosti znížila produkcia plyných aj tekutých polutantov. Stav v regióne je vcelku ustálený vyskytuje sa tu priemysel drevospracujúci, elektrotechnický, potravinársky, strojársky, nábytkársky. Vykurovacia základňa je kombinovaná – plynová, elektrická aj tuhé palivá.

Odpadové hospodárstvo

Základným právnym predpisom pri predchádzaní vzniku odpadov a pri nakladaní s odpadmi je zákon NR SR č. 223/2001 Z. z. o odpadoch a o zmene a doplnení niektorých zákonov, ktorý nadobudol účinnosť 1. júla 2001. Jedným zo základných nástrojov stratégie hospodárenia s odpadmi je vypracovanie „Programov odpadového hospodárstva“. Program odpadového hospodárstva Slovenskej republiky vypracováva Ministerstvo životného prostredia a následne krajský úrad, samosprávny kraj, obec a pôvodca odpadu. Odpadové hospodárstvo zahŕňa všetky činnosti zamerané na predchádzanie a obmedzovanie vzniku odpadov, znižovanie ich nebezpečnosti pre životné prostredie, ako aj na nakladanie s odpadmi v súlade s platnými zákonmi. Nakladanie s odpadmi je definované ako zber odpadov, preprava odpadov, zhodnocovanie odpadov a zneškodňovanie odpadov vrátane starostlivosti o miesto zneškodňovania.

Základným atribútom pre prípravu Programu odpadového hospodárstva (POH) je účel odpadového hospodárstva, definovaný v § 3 zákona č. 223/2001 Z. z. o odpadoch, ktorým je predchádzať a obmedzovať vznik odpadov a zabezpečiť ich zhodnocovanie. Prednostne by sa malo zabezpečovať materiálové zhodnocovanie odpadov. V prípade, že to nie je možné alebo účelné, možno zabezpečiť energetické zhodnocovanie odpadov, t. j. využívať odpady ako zdroj energie. V prípade potreby zneškodňovania odpadov sa musí zabezpečiť spôsob neohrozujúci zdravie ľudí a nepoškodzujúci životné prostredie.

Každá obec je povinná vypracovať Program odpadového hospodárstva pre komunálne odpady a pre drobné stavebné odpady, ktoré vznikajú na jej území. Pri zostavovaní POH je obec oprávnená bezplatne požadovať od každého, kto je držiteľom komunálnych odpadov, alebo nakladá s nimi na území obce, potrebné informácie. Podľa platných právnych predpisov musí záväzná časť POH obce obsahovať údaje o predpokladanom vzniku odpadov, o podiele ich zhodnocovania a zneškodňovania vo východiskovom a cieľovom roku, ako aj opatrenia na obmedzovanie vzniku odpadov.



Smerná časť POH obce má obsahovať údaje o zámeroch na vybudovanie nových zariadení na nakladanie s odpadmi. V POH obce musí byť aj rozpočet na plánované obdobie s údajmi o celkových plánovaných nákladoch v členení na náklady na zhodnocovanie odpadov, zneškodňovanie odpadov a na iné činnosti odpadového hospodárstva, ako aj o zdrojoch na ich pokrytie. Za zber, prepravu a zneškodňovanie komunálnych odpadov a drobných stavebných odpadov sa platí obci miestny poplatok. Nasledujúca tabuľka prezentuje príjmy a výdavky obce so zabezpečením odvozu a likvidácie komunálneho odpadu.

Nasledujúca tabuľka prezentuje príjmy a výdavky obce so zabezpečením odvozu a likvidácie komunálneho odpadu.

Tab. 4 Výdavky na zabezpečenie odvozu TKO v obci od roku 2002 do 2006 (v tis).					
Ukazovateľ/Rok	2002	2003	2004	2005	2006
Príjmy	36	35	33	53	54
Výdavky	63	60	63	60	68
OcÚ Pochabany					

V posledných 5 rokoch vývoj príjmov v oblasti odvozu TKO zaznamenal mierne rastúci vývoj. Rýchlejší trend rastu bol zaznamenaný v prípade príjmov z tejto činnosti. Nasledujúca tabuľka prezentuje objem komunálneho odpadu ako aj objem separovaného zberu v tonách.

Tab. 5 Objem vyprodukovaných odpadov v obci Pochabany od 2002 do 2006 (v tonách).					
Ukazovateľ/Rok	2002	2003	2004	2005	2006
Komunálny odpad	25	26	29	26	26
Separovaný odpad	2	1	6	4	2
OcÚ Pochabany					

V programovacom období obec v oblasti odpadov plánuje zriadiť zberný dvor pre separovaný odpad ako aj obecné kompostovisko. V prípade separácie rozšíri aktivity o viaceré komodity. Uvedené aktivity budú pôsobiť na znižovanie zaťaženia obecného rozpočtu, ako aj životné prostredie.

Lesné hospodárstvo

Lesné hospodárstvo v obci nie je rozvinuté. Územie bolo v minulosti intenzívne odlesňované, čím došlo k ústupu lesa, vzniku poľnohospodárskej pôdy. Zvyšok pôvodných drevín sa zachoval pozdĺž potokov a v západnej časti katastra. Ostatnú lesnú vegetáciu tvorí stromový porast pozdĺž cestných komunikácií ako aj estetickej vegetácie v intraviláni obce.

Významným problémom je enviromentálny dopad hospodárskej činnosti. Podobne ako vo všetkých oblastiach Slovenska, aj tu sa prejavuje jej negatívny vplyv. Vysoké hodnoty oxidu siričitého spôsobujú nadmernú kyslosť dažďovej vody s negatívnym vplyvom hlavne na spoločenstvá ihličnatých lesov. Kyslé dažde spolu s pôsobením biologických škodcov spôsobujú vysychanie lesného porastu. Ten následne nemôže plniť svoju akumuláciu funkciu a spolu so zvyšujúcimi sa emisiami oxidu dusíka pôsobí na znižovanie objemu zrážok. Zmena klímy a uvedený proces má negatívny vplyv na tunajší ekosystém, ktorý hlavne v prípade rastlinstva pomaly mení svoju štruktúru a prirodzenú biodiverzitu.

V lesnom hospodárstve čo do výmery prevládajú nie produkčné ale ostatné funkcie lesov. K nim patrí funkcia protierózna, vodohospodárska, ochrany prírody, protilavínová, protideflačná, poľovná, výchovno-výskumná.

V riešenom území sa nachádzajú tieto kategórie lesov: lesy osobitného určenia a ochranné lesy. Tunajšie lesy plnia významné verejnoprospešné funkcie, sú tvalo obnoviteľným zdrojom suroviny so širokým využitím, čím vytvárajú veľký rozvojový potenciál okresu. Oblasť lesníctva nezahŕňa len ochranu, pestovanie stromov a ťažbu dreva, ale aj jeho spracovanie v oblasti priemyslu a remesiel a s tým spojené aktivity ako doprava, obchod a pod. Rozvoj lesného hospodárstva smerovaný na obnoviteľnosť zdrojov, vytvára dodatočné pracovné príležitosti, čím sa stáva dôležitým prvkom rozvoja regiónu.



Pôda

Kvalita pôdy patrí medzi najvýznamnejšie faktory využívania a rozvoja územia obce. Vzhľadom k veľmi dlhému času jej obnovy je potrebné v maximálnej miere zohľadňovať jej prirodzené vlastnosti. Rozsah pôdneho fondu je obmedzený, a práve preto musí byť v plnom rozsahu racionálne využívaný. Medzi hlavné negatívne faktory, ktoré ovplyvňujú pôdnu produkciu a jej environmentálne funkcie patria najmä zhutňovanie a acidifikácia pôd, neuvážené rekultivácie pôd, neúmerne meliorácie, nadmerná chemizácia, stále sa zvyšujúca erózia, zosuvy, divoké skládky a emisno – imisná kontaminácia pôd.

Veľmi významný a podstatný vplyv na pôdu v regióne majú exhaláty vznikajúce spaľovaním uhlia, najmä zlúčenín síry (spôsobujú okysľovanie pôd) a ťažké kovy. Fytotoxicita arzénom, olovom a inými ťažkými kovmi sa popisuje ako inhibícia enzýmových systémov, čo sa navonok prejavuje v zníženom raste, vo vývoji a vo zvýšenom obsahu týchto prvkov v nadzemnej hmote. To má zároveň negatívny dopad na živočíšnu výrobu.

Negatívny stav je zaznamenaný aj v prípade lesných pôd. Depozície síry a dusíka sú hlavnou príčinou zakysľovania týchto pôd. Prekračovaním ich kritických záťaží dochádza k negatívnym účinkom na rastliny a ekosystémy. V súčasnosti sú depozície síry ešte stále o niečo vyššie ako depozície dusíka, ale v dlhodobom trende vykazujú významný pokles, podobne ako celková acidita zrážok. Predpokladá sa, že v blízkej budúcnosti začnú dominovať depozície dusíka nad depozíciami síry a budú zohrávať kľúčovú úlohu vo vzťahu k zdravotnému stavu lesných porastov.

Súčasný stav lesných pôd je poznačený vplyvom imisií z predchádzajúcich desaťročí. V značnom rozsahu došlo k zakysleniu pôd najmä vo vyšších polohách a v oblastiach s väčšími lokálnymi zdrojmi kyslých emisií.

Správa povodí

Právna starostlivosť o vodu je vymedzená v zákone NR SR č. 184/2002 Z. z. o vodách a o zmene a doplnení niektorých zákonov (vodný zákon) s účinnosťou od 1. júna 2002. Tento zákon vytvára podmienky na všestrannú ochranu povrchových vôd a podzemných vôd vrátane vodných ekosystémov a od vôd priamo závislých krajinných ekosystémov, na zlepšenie stavu povrchových vôd a na ich účelné a hospodárne využívanie.

Kvalita vody v tokoch (Livina a Bebrava) je ovplyvňovaná produkciou priemyselných a splaškových vôd a intenzívnou poľnohospodárskou činnosťou spojenou s používaním hnojív. Spomedzi sídelných jednotiek okresu je veľmi nepriaznivý stav je v meste Bánovce nad Bebravou. V oblasti znečisťovania a ohrozovania akosti povrchových a podzemných vôd v súčasnej dobe na území celého okresu sa javí nedisciplinovanosť a nerešpektovanie zákonných noriem obyvateľmi okresu a to hlavne vypúšťaním obsahu žúmp do povrchových a podzemných vôd.

Slovenská republika transponovala rámcovú smernicu o vodách (smernica 2000/60/ES) do nového vodného zákona č. 364/2004 Z.z. o vodách a o zmene zákona SNR č. 372/1990 Zb. o priestupkoch v znení neskorších predpisov (vodný zákon).

Hlavným cieľom právnej úpravy na úseku ochrany vôd a ich racionálneho využívania je dosiahnutie „dobrého stavu“ všetkých vôd, ktorý by mal byť dosiahnutý do roku 2015. Dobrý stav povrchových vôd predstavuje dosiahnutie dobrého ekologického a dobrého chemického stavu pre útvary povrchových vôd a dobrého ekologického potenciálu a dobrého chemického stavu pre umelé vodné útvary a výrazne zmenené vodné útvary (kanály, prieplyvy, vodné nádrže a pod.).

Dobrý stav podzemných vôd znamená dosiahnutie dobrého kvantitatívneho a dobrého chemického stavu a odvrátenie trendov zvyšovania koncentrácie znečisťujúcich látok vo vodnom prostredí.

Zásobovanie pitnou vodou

V zmysle zákona SNR č. 369/1990 Zb. o obecnom zriadení je obec zodpovedná za zásobovanie obce pitnou vodou a zodpovedá za odvádzanie odpadových vôd, ktoré vzniknú na území obce. Obec Pochabany nemá vybudovaný obecný vodovod.



Oblasť je významnou z hľadiska prirodzenej akumulácie podzemných vôd, ktoré sa využívajú ako úžitková voda. Keďže sa v dôsledku prírodných daností dostávajú povrchové znečistenia do týchto vôd bez dostatočnej filtrácie, ich kvalita priamo závisí od vhodného spôsobu ľudskej činnosti. V prvom rade ide o poľnohospodárstvo a s ním spojenú chemizáciu. Nesprávnymi postupmi a nakladaním s priemyselnými hnojivami a skládkami domového odpadu, ale i škodlivými zásahmi jednotlivcov, sa kvalita podzemných vôd znižuje.

2.6 OBYVATEĽSTVO

Oblasť ľudských zdrojov je zameraná na rozvoj, vzdelanosti, zamestnanosti a trhu práce. Oblasť identifikované na lokálnej úrovni sú relevantné s Národným plánom zamestnanosti.

Z hľadiska vierovyznania je obec prakticky homogénna. Dominantná časť obyvateľov sa hlási k rímsko-katolíckemu vierovyznaniu. V malej miere sú zastúpené ostatné vierovyznania. Evanjelické vierovyznanie je zastúpené 0,77 %, gréckokatolícke 0,39 %.

Tab. 6 Bývajúce obyvateľstvo podľa náboženského vyznania		
Ukazovateľ	SLDB 1991	SODB 2001
Rímskokatolícke %	95,83	95,75
Evanjelické %	0,00	0,77
Gréckokatolícke %	0,00	0,39
Pravoslávne %	0,00	0,00
Čs. Husitské %	0,00	0,00
Bez vyznania %	0,00	3,09
Ostatné %	0,00	0,00
Nezistené %	4,17	0,00

www.statistics.sk

Z hľadiska národnostnej štruktúry sa prevažná časť obyvateľov hlási k Slovenskej národnosti.

Demografia

Úroveň sociálneho rozvoja charakterizuje viacero ukazovateľov, medzi ktoré patrí aj demografická situácia a zloženie obyvateľstva. Pre demografický vývoj je vo všeobecnosti charakteristický znižujúci sa prirodzený prírastok obyvateľstva a starnutie populácie. V prípade obce Pochabany bola zaznamenaná stagnácia prípadne mierne výkyvy.

Tab. 7 Počet obyvateľov v obci od roku 2002 do roku 2006 (počet osôb)					
Ukazovateľ/Rok	2002	2003	2004	2005	2006
Počet obyvateľov	259	257	252	245	252

OcÚ Pochabany

Celkový počet obyvateľov vykazuje v sledovanom období stagnujúci trend. Za sledované 5 ročné obdobie v priemere počet obyvateľov mierne klesol o 2,7 %. Priemerný koeficient rastu dosiahol hodnotu 1,00675, čo predstavuje priemerný ročný nárast o 0,675 %. Predpokladaný vývoj do budúcnosti prezentuje nasledujúca tabuľka.

Tab. 8 Predpokladaný počet obyvateľov v obci do roku 2011 (počet osôb)					
Ukazovateľ/Rok	2007	2008	2009	2010	2011
Počet obyvateľov	252	253	254	254	256

OcÚ Pochabany

Z hľadiska pohlavia, permanentne mierne presahuje počet žien počet mužov. Nasledujúca tabuľka prezentuje prirodzený prírastok obyvateľstva v obci.

Tab. 9 Prirodzený prírastok / úbytok obyvateľstva v obci (osoby)					
Ukazovateľ/Rok	2002	2003	2004	2005	2006
Úbytok	+1/-2	+1/-3	+3/-3	+0/-6	+3/-2

OcÚ Pochabany

Vývoj ukazovateľa prirodzeného prírastku obyvateľstva v obci v sledovanom období vykazuje negatívny trend. Počet zomrelých v obci prekračuje počet živonarodených obyvateľov v každom roku



sledovaného obdobia, okrem roku 2006. Najvyšší prirodzený prírastok bol zaznamenaný v roku 2006, kedy stúpol počet obyvateľov v dôsledku prirodzených tendencií o 1.

Migrácia obyvateľstva

Migrácia obyvateľstva t.j. rozdiel medzi prisťahovanými a vystáňovanými obyvateľmi vykazuje vcelku rovnomerný vývoj. Rozhodujúci podiel na migrácii obyvateľstva v obci pripadá na občanov v produktívnom veku. V sledovanom období vykazoval migračný prírastok na rozdiel od prirodzeného úbytku pozitívnejší trend.

Tab. 10 Migračný prírastok / úbytok obyvateľov (osoby)					
Ukazovateľ/Rok	2002	2003	2004	2005	2006
Migračný prírastok	+3/-4	+3/-1	+1/-6	+1/-3	+6/-1

OcÚ Pochabany

Najväčší migračný úbytok obyvateľstva bol zaznamenaný v roku 2004. V uvedenom roku klesol počet obyvateľov v dôsledku migračných tendencií o 6. Najvyšší prírastok bol zaznamenaný v roku 2006, v uvedenom roku stúpol počet obyvateľov o 6. Nasledujúca tabuľka prezentuje vývoj celkového prírastku obyvateľstva v obci, ktorý je súčtom prirodzeného a migračného prírastku.

Tab. 11 Celkový prírastok / úbytok obyvateľov (osoby) v obci.					
Ukazovateľ/Rok	2002	2003	2004	2005	2006
Celkový prírastok	+4/-6	+4/-4	+4/-9	+1/-9	+9/-3

OcÚ Pochabany

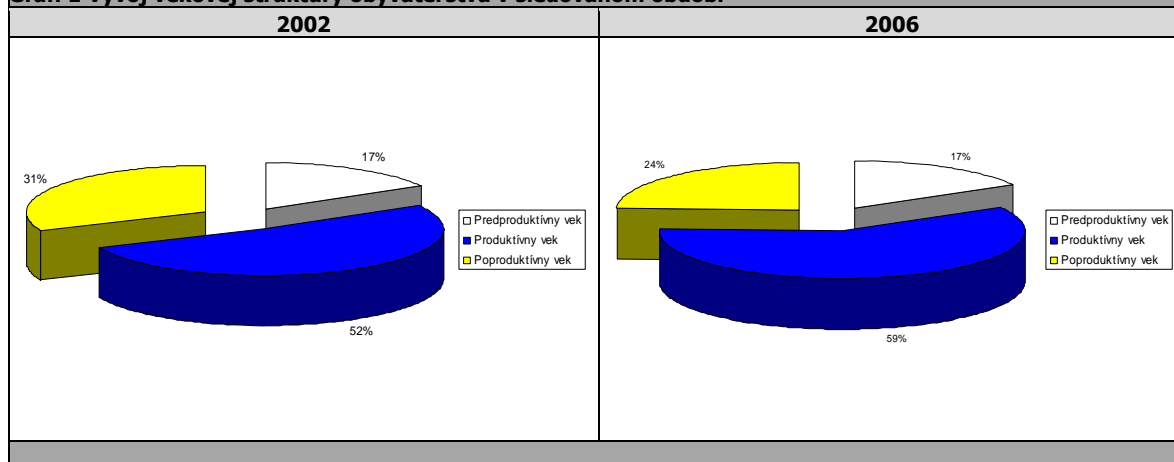
Ako prezentuje tabuľka, v roku 2006 sledovaného obdobia, došlo v obci k prírastku obyvateľstva.

Veková štruktúra obyvateľstva obce

Najväčší podiel pripadá na obyvateľov v produktívnom veku, najmenší podiel na obyvateľov v predproduktívnom veku. V priemere došlo v skupinách v predproduktívnom a poproduktívnom veku k poklesu počtu obyvateľov.

Tab. 12 Obyvateľstvo podľa štruktúry základných vekových skupín			
Ukazovateľ / Rok	Predproduktívny vek	Produktívny vek	Poproduktívny vek
2002	43	135	81
2003	40	144	73
2004	44	132	76
2005	45	128	72
2006	42	149	61

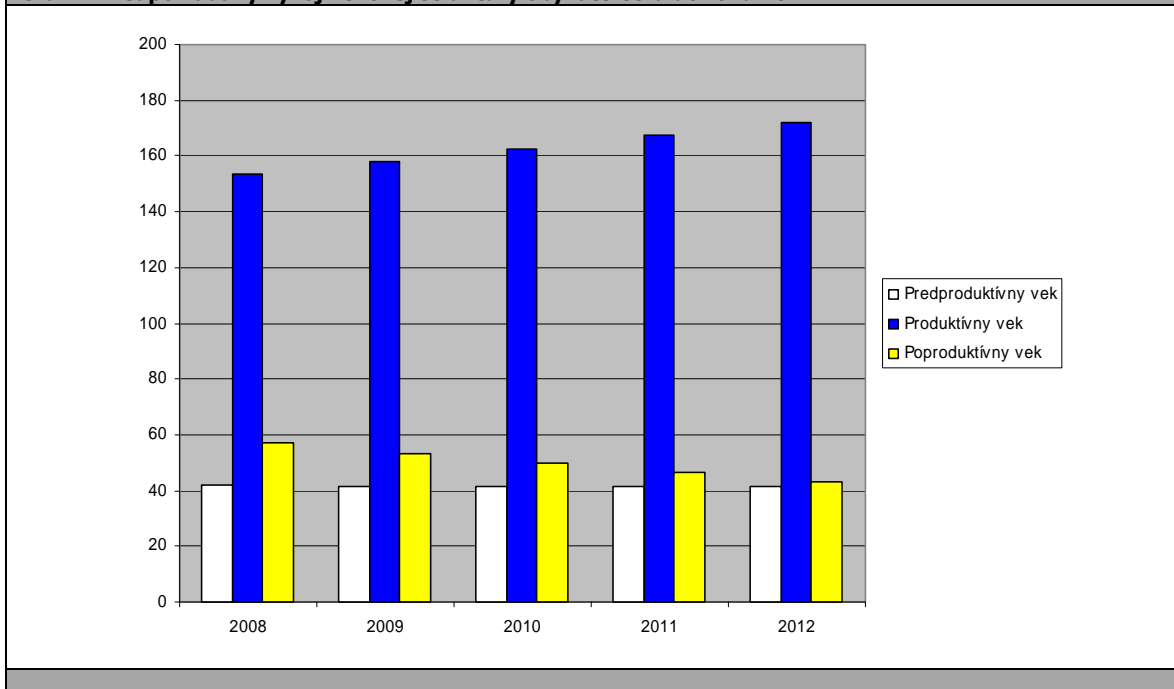
Graf. 1 Vývoj vekovej štruktúry obyvateľstva v sledovanom období



Ako prezentuje graf, za uvedených 5 rokov nedošlo vo vekových skupinách k výrazným zmenám. V absolútnych číslach došlo k poklesu obyvateľov v poproduktívnom veku.



Graf. 2 Predpokladaný vývoj vekovej štruktúry obyvateľstva do roku 2011.



Ako prezentuje graf č. 2. predpokladá sa výraznejší pokles obyvateľov v poproduktívnom veku. V skupine v predproduktívnom veku sa predpokladá mierny pokles s tendenciou nárastu po dosiahnutí kulminačného bodu.

Tab. 13 Obyvateľstvo podľa štruktúry základných vekových skupín

Ukazovateľ/Rok	2008*	2009*	2010*	2011*	2012*
Predproduktívny vek	42	42	42	41	41
Produktívny vek	153	158	162	167	172
Poproduktívny vek	57	53	50	46	43

OcÚ Pochabany

* - prognóza

Vekovú štruktúru ekonomicky aktívneho obyvateľstva prezentuje nasledujúca tabuľka. Najviac ekonomicky činného obyvateľstva pripadá na vekovú skupinu mužov od 20 do 29 rokov a skupinu žien od 20 do 29. Naopak najmenšiu skupinu ekonomicky aktívneho obyvateľstva tvoria ženy od 55 do 59.

Tab. 14 Ekonomicky aktívne obyvateľstvo podľa štruktúry veku a pohlavia k 2007

Vek	Muži	Ženy	Spolu
15 – 19	16	7	23
20 – 29	24	21	45
30 – 39	23	17	40
40 – 49	18	16	34
50 – 54	9	7	16
55 – 59	5	4	9
60 – 64	5	9	14
Spolu	100	81	181

OcÚ Pochabany

Z ekonomického hľadiska je daná štruktúra vyhovujúca, nakoľko sa pomerne veľká časť ekonomicky činných obyvateľov pohybuje vo vekovej skupine od 20 do 49 rokov.

Národnostná štruktúra obyvateľstva

V obci je štruktúra obyvateľstva prakticky homogénna, s jednou dominantnou národnostnou skupinou, čo dokazuje aj nasledujúca tabuľka.



Tab. 15 Trvalo bývajúcce obyvateľstvo podľa národnosti (%)							
Ukazovateľ / Národnosť	Trvalo bývajúcce obyvateľstvo	z toho národnosť					
		slovenská	maďarská	rómska	česká	rusínska	poľská
Štruktúra	100	98.8	0.4	0.4	-	-	0.4
OcÚ Pochabany							

Okrem obyvateľov slovenskej národnosti v obci žijú aj obyvatelia českej národnosti.

2.7 VZDELANIE A ZAMESTNANOSŤ

Vzdelanostná štruktúra obyvateľov obce má nasledovnú štruktúru. Najväčší počet obyvateľov v mužskej populácii disponuje úplným stredným vzdelaním s maturitou, základným vzdelaním a učňovským vzdelaním bez maturity. Minimálne percento pripadá na obyvateľov s vysokoškolským vzdelaním v prvom stupni. Nasledujúca tabuľka prezentuje vzdelanostnú štruktúru obyvateľstva v roku 2007.

Tab. 16 Vzdelanostná štruktúra obyvateľstva k 2007 podľa pohlavia.			
Stupeň vzdelania / Pohlavie	Muži	Ženy	Spolu
Bez vzdelania / Základné vzdelanie	16	31	47
Učňovské bez maturity	23	12	35
Str. odb. bez maturity	31	14	45
Úplné stredné s maturitou	30	42	72
Vyššie odborné	-	-	-
Bakalárske	4	6	10
Vysokoškolské	7	5	12
Deti do 15 rokov	20	12	32
OcÚ Pochabany			

Z hľadiska uplatnenia sa obyvateľstva na trhu práce má uvedená vzdelanostná štruktúra výrazne negatívny pomer. Z hľadiska ďalšieho vývoja je potrebné v obci zvyšovať počet obyvateľov s úplným stredným vzdelaním, ako aj počet obyvateľov s vysokoškolským vzdelaním. Vývoj celkovej vzdelanostnej štruktúry prezentuje nasledujúca tabuľka.

Tab. 17 Vzdelanostná štruktúra obyvateľstva od roku 2002 do roku 2006 v %.					
Stupeň vzdelania / Pohlavie	2002	2003	2004	2005	2006
Bez vzdelania	1,36	1,36	1,32	1,32	1,32
Základné vzdelanie	27,21	27,89	25,83	25,00	25,83
Vyučení	31,97	31,29	29,80	30,26	29,80
Str. odb. bez maturity	10,20	11,56	12,58	11,18	11,92
Úplné stredné s maturitou	27,21	25,85	26,49	26,97	24,50
Vysokoškolské	2,04	2,04	3,97	5,26	6,62
OcÚ Pochabany					

Vývoj vzdelanostnej štruktúry sa v sledovanom období vyvíjal smerom k znižovaniu počtu obyvateľov s úplným stredným vzdelaním. Nárast bol zaznamenaný aj v prípade skupiny s vysokoškolským vzdelaním. Negatívom je mierny nárast obyvateľov so stredným vzdelaním bez maturity.

Vývoj nezamestnanosti

Od roku 1989 sa na vývoji zamestnanosti začalo výrazne prejavovať spomalenie dynamiky hospodárskeho rastu. Likvidácia pracovných miest v dôsledku transformačných a reštrukturalizačných procesov nebola kompenzovaná vytváraním nových pracovných miest v ozdravených častiach hospodárstva. Pre celú ekonomiku je charakteristická vysoká miera nezamestnanosti a nízka tvorba nových pracovných miest.

Vývoj nezamestnanosti vo všeobecnosti zaznamenáva klesajúci trend. Zlepšovanie situácie je výsledkom priamych zahraničných investícií, ktoré sú hlavným zdrojom tvorby nových pracovných miest. Absolútny počet evidovaných nezamestnaných obyvateľov v obci prezentuje nasledujúca tabuľka.



Tab. 18 Vývoj počtu evidovaných nezamestnaných v obci do roku 2006 (osoby)

Ukazovateľ/Roky	2002	2003	2004	2005	2006
Obec Pochabany	18	18	15	10	9
OcÚ Pochabany					

Štruktúra evidovaných nezamestnaných z hľadiska ich dosiahnutého vzdelania bola totožná s celoslovenskými štatistikami. Najväčší podiel na nezamestnanosti v obci v sledovanom období pripadal na obyvateľov so základným vzdelaním a vyučených. Od roku 2002 do roku 2006 klesol počet nezamestnaných obyvateľov celkovo o vyše 50 %.

Tab. 19 Nezamestnaní podľa dosiahnutého vzdelania

Ukazovateľ/Roky	2002	2003	2004	2005	2006
vedec. Vých.					
VŠ			1		
vyššie vzdel.				1	
SOŠ s mat.		1	1		
gymnázium					
SOU s mat.	4	4	2	2	1
SOU bez mat.	3	4	2		
vyučení	6	3	5	3	4
ZŠ	5	5	4	4	4
bez vzdel.					
OcÚ Pochabany					

Štruktúra evidovaných nezamestnaných z hľadiska ich dosiahnutého vzdelania bola totožná s celoslovenskými štatistikami. Najväčší podiel na nezamestnanosti v obci v sledovanom období pripadal na obyvateľov so základným vzdelaním a obyvateľov vyučených. Nasledujúca tabuľka prezentuje počty nezamestnaných podľa vekových skupín.

Tab. 20 Nezamestnaní podľa veku

Ukazovateľ/Roky	2002	2003	2004	2005	2006
15-18	-	-	-	-	-
19-24	3	2	2	2	2
25-29	2	1	2	1	1
30-34	3	3	1	1	-
35-39	1	2	2	1	2
40-44	1	1	1	-	-
45-49	3	2	1	-	1
50-54	2	3	3	3	1
55-59	2	3	2	2	1
nad 60	1	1	1	-	1
OcÚ Pochabany					

Ako prezentuje predchádzajúca tabuľka, najväčší počet nezamestnaných obyvateľov pripadal na skupinu vo veku od 19 do 24 rokov od 35 do 39. Uvedený stav korešponduje s celoslovenskými štatistikami, kde sa absolventi stredných a vysokých škôl radia k rizikovým skupinám na trhu práce.

Tab. 21 Nezamestnaní podľa doby evidencie

Ukazovateľ/Roky	2002	2003	2004	2005	2006
do 3 mes.	2	2	2	2	-
4-6 mes.	4	5	3	-	2
7-9 mes.	2	3	2	1	-
10-12 mes.	3	1	1	-	4
13-24 mes.	3	3	3	4	-
nad 24 mes.	4	4	4	3	3
OcÚ Pochabany					

Významným ukazovateľom na trhu práce je doba evidencie nezamestnaných obyvateľov. Dve najväčšie skupiny tvorili dlhodobozamestnaní s dĺžkou evidencie od 10 do 12 mesiacov, a nad 24 mesiacov.

Verejné služby zamestnanosti

Na zabezpečovanie práva občanov na zamestnanie je zriadený ÚPSVaR ako verejnoprávna inštitúcia, ktorý v rozsahu svojej pôsobnosti, ako jeden z viacerých subjektov v súčinnosti s reprezentatívnymi



organizáciami zamestnancov a zamestnávateľov vykonáva politiku zamestnanosti. ÚPSVaR je hlavnou inštitúciou realizujúcou politiku trhu práce, čo je systém podpory a pomoci občanom pri ich začleňovaní na pracovné miesta na trhu práce formou sprostredkovania zamestnania, poskytovania poradenstva, prispôsobovaním profesijnej štruktúry nezamestnaných a zamestnancov pomocou rekvalifikácií, podporovanie vytváranie nových pracovných miest zamestnávateľmi pomocou poskytovania príspevkov v rámci aktívnej politiky trhu práce a poskytovaním podpory v nezamestnanosti. Pri poskytovaní verejných služieb zamestnanosti obec spolupracuje s ÚPSVaR v Topolčanoch, pri vytváraní dočasných pracovných miest, ktoré sú nevyhnutným predpokladom zachovania pracovných návykov dlhodobo nezamestnaných. Obec spolupracuje rovnako aj pri realizácii aktívnej politiky trhu práce (AFTP), v rámci ktorej sa pomocou nástrojov AFTP predovšetkým podporuje vytváranie nových pracovných miest zamestnávateľmi, ako aj obcou samotnou. Obec v oblasti aktívnej politiky zamestnanosti dočasne zamestnáva nezamestnaných občanov v rámci malých obecných služieb. V prevažnej miere výkon týchto pracovných činností zahŕňa údržbu verejných priestranstiev.

Štruktúra zamestnanosti

Reštrukturalizácia ekonomiky od konca osemdesiatych rokov mala významný dopad aj na zamestnanosť obyvateľstva v obci. Zmeny sa dotkli predovšetkým väčšiny priemyselných odvetví. Väčšina obyvateľov je najviac obyvateľov zamestnaných v oblasti drevárskeho priemyslu ako aj v oblasti textilnej výroby.

Tab. 22 Priemerný evidenčný počet zamestnancov žijúcich v obci podľa priemyselných odvetví (%)			
Odvetvie/Roky	2004	2005	2006
Ťažba nerastných surovín	-	-	-
Potravinársky	6	5	5
Textilný, odevný a obuvný	7	7	8
Drevársky	9	9	10
Automobilový	-	-	-
Polygrafický	-	-	-
Chemický a farmaceutický	1	1	1
Výroba, rozvod energií a vody	2	2	2

OcÚ Pochabany

Celkovo v priemyselných odvetviach pracovalo v sledovanom období od 1 do 10 % obyvateľstva. V nepriemyselných odvetviach bolo najviac obyvateľov obce zamestnaných v stavebníctve a poľnohospodárstve. V priemere pripadal v sledovanom období na uvedené odvetvia podiel na zamestnanosti od 5 do 17 %.

Tab. 23 Priemerný počet zamestnancov žijúcich v obci pracujúcich v nepriemyselných sektoroch (%)			
Odvetvie/Roky	2004	2005	2006
Pôdohospodárstvo vrátane lesného hospodárstva	15	17	17
Stavebníctvo	5	6	6
Obchod	2	3	2
Doprava, skladovanie	1	1	1
Pošta a telekomunikácie	-	-	-
Peňažníctvo a poisťovníctvo	-	-	-
Verejná správa, obrana, povinné sociálne zabezpečenie	4	4	4
Školstvo	2	2	2
Zdravotníctvo, soc. starostlivosť	2	2	2
Ostatné služby	4	4	3

OcÚ Pochabany

Najmenší podiel v nepriemyselných odvetviach pripadol na poštové a telekomunikačné služby, dopravu a peňažníctvo a poisťovníctvo.



2.8 BÝVANIE

V 2007 tvorí v obci bytový fond 75 rodinných domov. Trvalo neobývaných domov bolo 8.

Rozvoj v oblasti výstavby bytov

Nakoľko obec nemá dostatočné prostriedky na rozvoj bytového fondu, vo väčšine prípadov sa uskutočňuje výhradne z prostriedkov jednotlivých domácností. Investičné aktivity obce sa zameriavajú hlavne na rozvoj nájomnej bytovej výstavby.

Základné údaje o domovom a bytovom fonde

Nasledujúca tabuľka prezentuje stav bytového fondu v roku 2007. V obci bolo v roku 2007 evidovaných 75 domov, z čoho 8 domov bolo neobývaných. V obci sa nenachádzajú bytové domy.

Tab. 24 Domový a bytový fond (byty, domy) v roku 2007				
Ukazovateľ / Domy	Domy spolu	Neobývané domy	Byty spolu	Neobývané byty
Počet domov	75	8	-	-
OcÚ Pochabany				

Ukazovatele úrovne bývania a vybavenosti boli nasledovné: na jeden byt v obci v priemere pripadali 3 osoby, pričom na jednu osobu pripadlo v priemere 48 m².

Tab. 25 Ukazovatele úrovne bývania a vybavenosti domácností					
Ukazovateľ	Priemerný počet				Podiel trvalo obývaných bytov s 3+ obytnými miestnosťami (v %)
	trvalo bývajúcich osôb na 1 trvalo obývaný byt	m ² obytnej plochy na 1 trvalo obývaný byt	obytných miestností na 1 trvalo obývaný byt	m ² obytnej plochy na osobu	
Obec	3	160	3	48	100
OcÚ Pochabany					

Základným zámerom obce v oblasti bývania je zabezpečiť rozvoj bývania vo všetkých jeho zložkách. Stratégiu rozvoja bývania je potrebné založiť na usmerňovaní a zosúladení verejných a súkromných aktivít, finančných, územných a ľudských zdrojov. Vychádzať je nutné pri tom zo schváleného Programu rozvoja bývania, Ministerstvom výstavby a regionálneho rozvoja SR vydaných Smerníc na poskytovanie dotácií na obstaranie nájomných bytov, na odstraňovanie systémových porúch bytových domov, zo schváleného zákona NR SR č. 124/1996 o Štátnom fonde rozvoja bývania, v znení neskorších úprav a k nemu schválených predpisov a zo Sektorového operačného plánu pre oblasť rozvoja bývania, vypracovaného Ministerstvom výstavby a regionálneho rozvoja SR na obdobie rokov 2000 – 2006.

Strategickým cieľom bytovej výstavby by malo byť – dosiahnuť bežný európsky štandard. Bývanie pre mladé rodiny, obyvateľov žijúcich pod hranicou sociálneho minima a prestárlych občanov by malo byť porovnateľné so sociálnou výstavbou v krajinách EÚ.

2.9 PODNIKATEĽSKÉ SUBJEKTY

V obci pôsobí niekoľko podnikateľských subjektov. Vo väčšine prípadov sa jedná o malých a drobných podnikateľov a živnostníkov, ktorí sa orientujú predovšetkým na poskytovanie služieb občanom v obci.

Tab. 26 Predajné jednotky v obci		
Predajňa	jednotka - súčasný stav	
Predajňa potravinárskeho tovaru	počet	0
Predajňa zmiešaného tovaru	počet	1
Pohostinské odbytové stredisko	počet	1
Predajňa nepotravinárskeho tovaru	počet	0
Predajňa pohonných látok	počet	0
Zariadenie pre údržbu a opravu motorových vozidiel	počet	0
Predajňa súčiastok a príslušenstva pre motorové vozidlá	počet	0



hospodársky dvor poľnohospodárskeho družstva	rastlinná výroba - komodita	0
	živočišna výroba (hov., ošípané, ...)	0
	celková orná pôda cca. v ha	0
	vinice v ha	0
	ovocné sady v ha	0
OcÚ Pochabany		

Funkciu zásobovania obce základným spotrebným tovarom plní 1 malometrážna predajňa. Nasledujúca tabuľka prezentuje existenciu ďalších predajných jednotiek a služieb občanom.

2.10 ŠKOLSTVO A VZDELANIE

Na základe zákona č. 416/2001 Z. z. o prechode niektorých pôsobností z orgánov štátnej správy na obce a na vyššie územné celky s účinnosťou od 1. 7. 2002 prešli materské školy, základné školy a základné umelecké školy do zriaďovateľskej pôsobnosti obcí a miest. V obci sa nechádza žiadne vzdelávacie zariadenie.

2.11 SOCIÁLNA SFÉRA

Sociálne služby sa poskytujú v zariadeniach sociálnych služieb, ktorých zriaďovateľmi je obec, fyzické a právnické osoby, a ostatné orgány miestnej štátnej správy a samosprávy. Tie poskytujú sociálnu pomoc v zmysle zákona NR SR č. 195/1998 Z. z. v znení neskorších predpisov.

Tab. 27 Celkové výdavky obce na zabezpečenie sociálnych služieb od roku 2002 do roku 2006 (v tis. Sk).					
Ukazovateľ/Roky	2002	2003	2004	2005	2006
Výdavky	0	15	112	55	48
OcÚ Pochabany					

V súčasnosti poskytuje opatrovateľskú starostlivosť pre obyvateľov hlavne v dôchodkovom veku.

2.12 ZDRAVOTNÍCTVO

V obci sa nenachádza zdravotné stredisko. Najbližšia lekáreň a ordinácia detského lekára je v obci Šišov.

2.13 ŠPORT

Obyvatelia majú v obci obmedzené možnosti športového vyžitia. Nedostatok športových plôch je potrebné riešiť zriadením univerzálneho ihriska.

Tab. 28 Výdavky na zabezpečenie športu v obci od roku 2002 do 2006 (v tis.).					
Ukazovateľ/Rok	2002	2003	2004	2005	2006
Výdavky	9	8	5	6	6
OcÚ Pochabany					

V oblasti športových aktivít, ktoré sa neviažu na vybudovanú (resp. absentujúcu) športovú infraštruktúru, obec a jej okolie ponúka široké možnosti. V letných mesiacoch ide predovšetkým o cykloturistiku, pešiu turistiku, poľovníctvo a rybolov.

2.14 KULTÚRA

Kultúra v obci je samozrejmom a nevyhnutnou podmienkou ponuky kultúrno-spoločenského vyžitia sa vlastných obyvateľov, ale aj prejavom cielenej kultúrnej ponuky širšej návštevníckej verejnosti danej obce. Je prejavom a symptómom spoločenskej úrovne a kultúrnej vyspelosti daného sídla a regiónu.

Celkové ročné výdavky na zabezpečenie kultúry v obci prezentuje nasledujúca tabuľka.



Tab. 29 Výdavky na zabezpečenie kultúry v obci od roku 2002 do 2006 (v tis).

Ukazovateľ/Rok	2002	2003	2004	2005	2006
Výdavky	13	12	14	10	8
OcÚ Pochabany					

Na uskutočňovanie kultúrnych aktivít je k dispozícii obyvateľom v obci kultúrny dom. Uvedená stavba je však v zlom technickom stave. Súčasná strešná krytina na mnohých miestach vplyvom poveternostných vplyvov zvetrala a dažďová voda presakuje do interiéru budovy. Nevyhnutné je zateplenie obvodových plášťov budovy ako aj výmena sklenených výplní.

2.15 UBYTOVACIE ZARIADENIA

V súčasnosti sa v obci nenachádza špecializované ubytovacie zariadenie.

2.16 STRAVOVACIE A REŠTAURAČNÉ SLUŽBY

Stravovacie a reštauračné služby sú poskytované v miestnom pohostinstve. V obci chýba reštauračné zariadenie, ktoré by v tradičnom prostredí poskytovalo príležitostným ale aj ostatným návštevníkom obce tradičné jedlá typické pre túto oblasť.

2.17 CESTOVNÝ RUCH

Táto zložka je na území obce takmer zanedbaná a preto ju treba podporiť zriadením viacúčelovej športovej plochy. V širších súvislostiach podporovať rozvoj agroturistiky, cykloturistiky. V rámci služieb turistiky zriadiť ubytovacie zariadenia typu rodinných penziónov.

V širšom okolí obce sa nachádza množstvo prírodných i kultúrnych pozoruhodností:

Duchonka

Rekreačná oblasť Duchonka sa nachádza 15 km od okresného mesta Topoľčany, v pohorí Považský Inovec. Duchonka ponúka široké možnosti športového vyžitia a strávenia voľného času.

Okolité lesy ponúkajú príjemné prechádzky prírodou alebo turistiku po vyznačených turistických trasách, alebo cykloturistiku po cyklotrasách. V lesoch sa dobre darí hubám a iným lesným plodom. Pre milovníkov vodných športov je tu možnosť surfovania, činkovania a vodného bicyklovania.

Športový areál ponúka tenisové kurty, volejbalové ihrisko, minigolf, tenis a stolný tenis. Zájemci o zimné športy môžu využiť vleky v neďalekom Podhradí, náročnejších lyžiarov očakávajú vleky v 20 km vzdialenom lyžiarskom stredisku Bezovec. Na trávnatých a piesočnatých plážach sú tu pre deti pripravené hojdačky a prevažovačky.

<http://www.skonline.sk/nadrz.php?id=585>
<http://www.skrz.sk/clanok12482.html>

Uhrovec

Obec leží na južnom úbočí Nitrických vrchov, 8 km na S od Bánoviec nad Bebravou. Prvé zmienky o nej sú z rokov 1258 a 1295, pričom v 16.-tom storočí sa stala zemepanským mestečkom a sídlom Uhrovskeho panstva.

Rodný dom Ľudovíta Štúra

Rodný dom Ľudovíta Štúra v Uhrovci, národná kultúrna pamiatka, patrí od r. 1982 pod správu Vlastivedného múzea v Topoľčanoch. Prvá expozícia tu bola otvorená r. 1965 pri príležitosti osláv 150. výročia narodenia jednej z najvýznamnejších osobností dejín národa. Začiatkom 70. rokov bol dom renovovaný. Expozícia zachytáva životné osudy, dielo a odkaz Ľ. Štúra, mysliteľa a politika, spoluzakladateľa spisovnej slovenčiny.

V dome sa narodil aj významný slovenský politik Alexander Dubček (1921-1992).



Hrad Uhrovec

Zrúcaniny hradu vypínajúce sa vo výške 591 metrov nad morom, na bočnom hrebeni Nitrických vrchov (časť Strážovských vrchov), neďaleko obce Uhrovské Podhradie v ťažšie dostupnom teréne. Neskororománsky hrad vznikol pravdepodobne medzi rokmi 1251 až 1293. Možno predpokladať, že na stavebnom vývoji hradu sa podieľal Matúš Čák, ktorý ho v roku 1295 prevzal od Petra, syna Bašu.

V roku 1389 daroval hrad a rozľahlé majetky cisár Žigmund Ctiborovi zo Ctiboric, najbohatšiemu magnátovi západného Slovenska, ktorý hrad rozšíril.

V 15. a 16. storočí sa viedli o hrad majetkovoprávne spory a často menil majiteľov, až napokon pripadol Zayovcom. Pre hrad začalo obdobie hospodárskej aktivity, čo sa opäť prejavilo na stavebných úpravách hradu. V období renesancie stál hrad bokom od centier veľkých bojových akcií. Vyhli sa mu turecké výboje, aj vnútorné nepokoje, ktoré ťažko postihli okolité teritórium. Zayovci sústredili svoj život do pohodlného, monumentálne upraveného kaštieľa v Uhrovci a na hrade udržiavali iba strážne a hospodárske objekty. Hrad postupne pustol a menil sa na ruinu. V 18. storočí postupne strácal význam, pretože tu už majitelia trvalo nesídlili.

Najstaršie hradné stavby sa sústredili okolo trojuholníkového nádvorja na vybiehajúcom skalnom ostrohu. Nádvorie bolo sprístupnené bránou, ktorú chránila veža. K mohutnému románskemu palácu, ktorý dominoval priestoru, pristavili hradnú kaplnku a vysunuli ju na okraj strmého brala. Opevnenie, ako aj základnú románsku dispozíciu nezotrel ani ďalší čulý stavebný ruch v nasledovných storočiach.

V 14. storočí postavil Ctibor na severozápadnej strane nádvorja nový gotický palác. Ďalší majitelia Zayovci posilnili v 16. storočí dolné nádvorie dvojicou okrúhlych náročných bášť, čím ho premenili na predhradie, ktoré sa stalo ťažiskom obrany. Nachádzali sa tu aj hospodárske budovy hradu. Sem ústil aj prístupový most na pilieroch, vedúci nad terénou priehľňou, využitou na obranu.

Dnes sa o záchranu zrúcanín hradu zaujíma Nadácia pre záchranu kultúrneho dedičstva pod vedením predstaviteľa nadácie Petra Horanského vzhľadom aj na to, že v roku 2004 padla časť eróziou narušeného muriva, ktorá aj zmenila päťpodlažný vežovitý objekt predbránia.

2.18 REKAPITULÁCIA ROZPOČTU OBCE ZA ROKY 2002– 2006

V sledovanom období vykazovalo hospodárenie obce rovnomerný vývoj.

Ukazovateľ / Roky	2002	2003	2004	2005	2006
Bežné príjmy	937	883	1157	1173	1319
Kapitálové príjmy	-	94	-	-	-
Príjmy spolu	937	977	1157	1173	1319
% plnenia príjmov	67	92	95	99	96
Bežné výdavky	902	954	1051	1034	1263
Kapitálové výdavky	260	188	82	125	374
Výdavky spolu	1162	1142	1133	1159	1637
% plnenia výdavkov	74	65	97	99	98
Zisk/strata	-225	-165	+24	+14	-318
Zostatok z pred. rokov	1694	1471	1303	1327	1345

OcÚ Pochabany

Ako prezentuje tabuľka, vo väčšine prípadov hospodárila obec s kladným hospodárskym výsledkom. V roku 2002 a 2003 vykázala obec deficit. V nasledujúcich rokoch dosiahla mierny zisk. Vzhľadom na veľkosť obce možno hospodárenie obce považovať za pozitívne s tendenciou trvalej stability zabezpečenia všetkých potrebných samosprávnych funkcií. Obec je schopná aj spolufinancovania nenávratnej pomoci, čoho dôkazom sú prebytky hospodárenia z predchádzajúcich rokov. Nasledujúca tabuľka prezentuje stav majetku obce k 31.12.2006. Obec disponovala týmto majetkom:



Tab. 31 Prehľad majetku obce v roku 2006 k 31.12.	
Majetok	Suma (v tis. Sk)
Software	15
Pozemky	Neocenené
Stavby	5031
Ostatný HIM	899
Spolu majetok	5945
OcÚ Pochabany	

Najväčší podiel majetku obce pripadal na hmotný investičný majetok. K uvedenému termínu disponovala obec stavbami v hodnote 5 mil. Sk. Ostatný hmotný investičný majetok bol ohodnotený na 899 tis. Sk.

2.19 SAMOSPRÁVA

Vzťah samospráva – občan si vyžaduje vypracovať projekt klientskeho prístupu riešiaci ako, vzťah zamestnancov úradu, tak aj poslancov ku občanom a návštevníkom obce. Nasledujúca tabuľka prezentuje celkové výdavky na chod samosprávy v tis. Sk.

Tab. 32 Výdavky obce na chod samosprávy od 2002 do 2006					
Ukazovateľ/Rok	2002	2003	2004	2005	2006
Obec	547	558	527	652	645
OcÚ Pochabany					

Vývoj celkových výdavkov v sledovanom období zaznamenáva mierne rastúci trend. Od roku 2002 do roku 2006 vrátil objem vynaložených prostriedkov na chod samosprávy o 15,1 %. Nárast výdavkov bol kompenzovaný nárastom príjmov z podielových daní, ktorých výšku prezentuje nasledujúca tabuľka.

Tab. 33 Príjmy obce z podielových daní a poplatkov od 2002 do 2006 (v tis. Sk).					
Ukazovateľ/Rok	2002	2003	2004	2005	2006
Podielové dane	431	455	534	727	809
Miestne poplatky	166	115	200	255	200
OcÚ Pochabany					

S výkonom svojich samosprávnych funkcií súvisí aj zabezpečovanie komunálnych služieb v obci. Nasledujúca tabuľka prezentuje výdavky obce Pochabany na zabezpečenie týchto služieb. Najväčší podiel výdavkov pripadal na údržbu miestnych komunikácií a verejného osvetlenia.

Tab. 34 Výdavky obce na zabezpečenie komunálnych služieb 2001 do 2005					
Ukazovateľ/Rok	2002	2003	2004	2005	2006
Úprava verejných priestranstiev	6	41	45	7	6
Údržba miestnych komunikácií	4	6	8	10	17
Cintorínske služby	3	6	5	3	3
Verejné osvetlenie	5	9	5	11	10
iné	-	-	-	-	-
OcÚ Pochabany					

Nasledujúca tabuľka prezentuje príslušnosť obyvateľov k jednotlivým úradom špecializovanej štátnej správy.

Tab. 35 Príslušnosť k obyvateľov k úradom ŠŠS	
Sídlo matričného úradu	Šišov
Sídlo pracoviska daňového úradu	Bánovce nad Bebravou
Sídlo pracoviska Obvodného oddelenia policajného zboru	Bánovce nad Bebravou
Sídlo Okresného súdu	Bánovce nad Bebravou
Sídlo Okresného riaditeľstva Hasičského a záchranného zboru	Bánovce nad Bebravou
Sídlo pracoviska obvodného úradu	Bánovce nad Bebravou
Sídlo Územnej vojenskej správy	Trenčín
Sídlo územného Úradu práce, sociálnych vecí a rodiny	Partizánske
Sídlo Obvodného úradu životného prostredia	Bánovce nad Bebravou
ŠÚ SR	



3 VÍZIA OBCE POCHABANY

Obec Pochabany bude obcou, ktorá bude vyvážene zabezpečovať podmienky pre harmonický život všetkých kategórií svojich obyvateľ'ov. Obec sa stane významným strediskom cestového ruchu, a bude vyvážene a ohľaduplne využívať svoje prírodné bohatstvo za účelom jeho ekonomického a ekologického zvel'ad'ovania. V súvislosti s rozvojom cestovného ruchu sa bude snažiť čo najlepšie prezentovať svoje kultúrne tradície a zvyklosti v duchu rozvoja kultúrneho povedomia nielen vo svojom regióne, ale aj za hranicami Slovenskej republiky. Z hospodárskeho hľadiska obec vytvorí priaznivé podmienky na rozvoj tradičných výrobných a nevýrobných odvetví, pre ktorých rozvoj má obec najväčší potenciál – poľnohospodárstvo.



4 PRIORITNÉ ROZVOJOVÉ OBLASTI OBCE

Strategický plán hospodárskeho a sociálneho rozvoja obce pre uvažované obdobie predstavuje rozsiahly komplex analýz a opatrení. V každom období niektoré opatrenia podmieňujú realizovanie iných. Niektoré sa musia považovať za dôležitejšie pre havarijný stav predmetnej veci, niektoré sú ešte prednostnejšie z hľadiska potrieb a záujmu tej alebo onej skupiny obyvateľov. Limitujúci faktor – dostatok finančných prostriedkov nemôže byť dôvodom pre neurčenie strategického cieľa. Už tým že je definovaný napomôže smerovaniu rozvoja. Spracovatelia vychádzajú z prieskumu a analýzy existujúceho stavu, pri zachovaní princípov všeobecného konsenzu a vzájomnej vyváženosti, považujú za prioritné rozvojové oblasti nasledovné:

1. Hospodárstvo a vedecko-technický rozvoj

Priority v oblasti rozvoja hospodárstva a vedecko-technického rozvoja spadajú predovšetkým do vytvárania pozitívnych predpokladov na rozvoj podnikateľských aktivít.

2. Technická infraštruktúra

Rozvoj a udržiavanie technickej infraštruktúry je nevyhnutné z hľadiska prílevu investícií v oblasti priemyslu a rozvoja cestovného ruchu, ako aj udržania požadovanej životnej úrovne obyvateľstva. Ide hlavne o zabezpečenie infraštruktúry do oblastí, ktoré sú potenciálne najvhodnejšie na rozvoj cestovného ruchu.

3. Životné prostredie

Trvalo udržiavané životné prostredie je významným ukazovateľom kvality života. Dlhodobé udržiavanie, ale aj skvalitňovanie prírodného prostredia, je spoločným cieľom všetkých obyvateľov obce. Monitorovaná kvalita vody a ovzdušia. Optimalizácia nakladania s odpadmi. Informovanosť obyvateľov o životnom prostredí. Propagácia chránených území.

4. Sociálna oblasť a zdravotníctvo

Pokračujúci trend rastu podielu seniorov na počte obyvateľov musí byť sprevádzaný podmienkami, ktoré umožnia dôstojnejšie prežitie zbytku života. Veková skladba obyvateľov je sprevádzaná väčším výskytom špecifických chorôb.

5. Školstvo a šport

Zlepšenie technického stavu a vybavenia materskej školy. Údržba a skvalitnenie vybudovanie nového športového areálu ako aj príľahlých ihrísk.

6. Kultúra

Trvalé pôsobenie na kultúrne povedomie obyvateľov širokou paletou kultúrnych aktivít organizovaných externými subjektami ale aj miestnymi kultúrnymi spolkami. Existencia dôstojných priestorov pre kultúrne aktivity je prvoradá povinnosť obce. Priebežná a kreatívna propagácia podujatí má vplyv na imidž obce a tým aj na cestovný ruch. Kultúrne tradície budú šírené aj prostredníctvom cezhraničnej spolupráce.

7. Cestovný ruch a public relation

V rámci rozvoja cestovného ruchu je potrebné spracovať koncepciu regionálnej spolupráce s okolitými turistickými lokalitami a domácimi a zahraničnými cestovnými kancelárkami. Nevyhnutnou je taktiež propagácia obce a to najmä prostredníctvom www - stránky.



5 SWOT ANALÝZY

Nasledujúca SWOT analýzy sa zameriavajú na silné, slabé stránky, príležitosti a riziká prioritných rozvojových oblastí. Na ich základe budú formulované hlavné rozvojové ciele.

- 5.1 Hospodárstvo a vedecko-technický rozvoj.
- 5.2 Technická infraštruktúra.
- 5.3 Životné prostredie.
- 5.4 Sociálna oblasť a zdravotníctvo.
- 5.5 Školstvo a šport.
- 5.6 Kultúra.
- 5.7 Cestovný ruch a public relations.

Analýza SWOT

Analýza SWOT pomôže zamerať pozornosť na kľúčové oblasti vo vnútri obce. Využitá bude hlavne pri budovaní jej silných stránok, odstraňovaní slabých stránok alebo ich akceptovaní (pokiaľ ich nie je možné odstrániť), využívaní príležitostí a vyrovnaní sa s rizikami vonkajšieho prostredia. SWOT analýza bude základným dokumentom a východiskom pre tvorbu stratégie obce a strategického plánovania.

Analýza silných a slabých stránok sleduje súčasný stav z hľadiska vnútorných faktorov, odhaľuje, čo je v obci pozitívne a negatívne. Silnou stránkou obce sú jej prirodzené dispozície a akákoľvek konkurenčná výhoda. Slabou stránkou je to, čo obci chýba, alebo čo sa robí nedostatočne v porovnaní s inými.

Analýza príležitostí a ohrození sa zameriava na budúci rozvoj obce z hľadiska vonkajších faktorov, určuje možnosti rozvoja a riziká, s ktorými treba rátať. Príležitosťou obce je akýkoľvek pozitívny trend, ktorý môže byť impulzom pre jej ďalší rozvoj v prípade, že sa nájdu zdroje na jeho realizáciu a bude oň záujem. Ohrozením obce sú akékoľvek nevýhodné trendy alebo smery vývoja na úrovni miestnej ale aj regionálnej, národnej či celosvetovej, ktoré ju v negatívnom smere ovplyvňujú.

Syntéza výsledkov analýzy SWOT porovná vonkajšie hrozby a príležitosti s vnútornými silnými a slabými stránkami. Ich kombináciou a prienikom vznikne stratégia ako vyvažujúci faktor, ktorý uvedie obec do súladu s jej okolím. Vzhľadom na rozdielny význam a váhu jednotlivých analyzovaných položiek bude mať obec k dispozícii rozličné varianty stratégie:

- 1.Stratégia SO - najatraktívnejší strategický variant. Obec si ju zvolí ak, prevažujú sily nad slabosťami a príležitosti nad hrozbami. Odporúča sa ofenzívna stratégia z pozície sily.
- 2.Stratégia ST - stratégia silnej obce, ktorá sa nachádza v nepriaznivom prostredí. Odporúča sa defenzívna stratégia, ktorou si obec chráni už vydanú pozíciu.
- 3.Stratégia WO - túto stratégiu si volí, ak prevažujú slabosti nad silami, nachádza sa však v atraktívnom prostredí. Aby obec využila naskytujúce sa príležitosti, na ktorých zvládnutie nemá dostatok vnútorných schopností, snaží sa postupne posilňovať svoju pozíciu a odstrániť nedostatky.
- 4.Stratégia WT - vhodná pre obec, ktorá je slabá a navyše sa nachádza v neatraktívnom prírodnom a sociálno-ekonomickom prostredí.



5.1 HOSPODÁRSTVO A VEDECKO-TECHNICKÝ ROZVOJ

Silné stránky	Slabé stránky
<ul style="list-style-type: none"> - Existencia predajne zmiešaného tovaru, - Rozvinuté lesné hospodárstvo, - dostatok pracovnej sily, ktoré sú k dispozícii pre priemyselne zamerané podniky, - prítomnosť firiem s dobrým rozvojovým potenciálom, - výhodná geografická poloha obce v blízkosti okresného mesta Bánovce nad Bebravou, - rýchla dostupnosť krajského mesta Trenčín, - vysoký podiel obyvateľstva v produktívnom veku, - existencia vhodných plôch pre budovanie priemyselných zón, 	<ul style="list-style-type: none"> - absencia poľnohospodárskeho podniku, - nedostatočné vybavenie infraštruktúrou cestovného ruchu, - nevyriešené vlastnícke vzťahy k pozemkom a stavbám, ktoré sa môžu stať prekážkou pri rozvoji podnikateľských aktivít, - absencia ubytovacích a stravovacích zariadení, - absencia hospodárskych zón, - nízky rozpočet obce nedovoľuje v dostatočnej miere podporovať podnikateľské aktivity obyvateľstva, - chýba informačný systém na komunikáciu samospráva – podnikatelia - občania - nedostatok investičného kapitálu z vlastných zdrojov, - vysoká finančná zaťaženosť a administratívne bariéry obmedzujúce rozvoj podnikania, - nedostatočné využitie existujúcich výrobných kapacít, - nedostatočná miera tvorby finančných zdrojov u fyzických osôb, ktorá zabraňuje rozvoju podnikateľských aktivít, - nedostatočná podpora poľnohospodárskych podnikov, - nedostatočná miera tvorby finančných zdrojov na nákup a inštaláciu moderných efektívnych výrobných technológií,
Príležitosti	Ohrozenia
<ul style="list-style-type: none"> - maximálna podpora podnikateľov a vytváranie vhodných podnikateľských podmienok, - rozvoj technickej infraštruktúry, - dostatok ľudských zdrojov s dostatočnými skúsenosťami v oblasti poľnohospodárstva, - existencia vhodných podmienok na rozvoj poľnohospodárstva, - rozvoj informačných technológií – lepší prístup k informáciám, - zlepšenie prístupu malých a stredných podnikateľov k financiám, - možnosť získania finančných prostriedkov z fondov EU, - rozvoj environmentálne vhodných technológií, - zahraničné investície, - podpora rozvojových investícií, - vytvorenie nových pracovných miest najmä v malom a strednom podnikaní a službách, - spájanie pravidelných, tradičných kultúrnych aktivít s podnikateľskými aktivitami, resp. organizovanie kultúrnych aktivít pre podnikateľské účely (poznávacia a kultúrna turistika), - zlepšenie vzdelanostnej úrovne obyvateľstva môže byť hybnou silou rozvoja podnikateľských aktivít, 	<ul style="list-style-type: none"> - pomalá výstavba, modernizácia a rekonštrukcia technickej infraštruktúry, - administratívne opatrenia obmedzujúce plnohodnotný rozvoj cestovného ruchu, - veľká administratívna náročnosť pre získanie financií zo štátnych dotácií a z fondov EU, - nedostatok investičného kapitálu, - neochota obyvateľov uskutočňovať podnikateľské aktivity, - neochota obyvateľov investovať do ďalšieho vzdelávania,

5.2 TECHNICKÁ INFRAŠTRUKTÚRA

Silné stránky	Slabé stránky
<ul style="list-style-type: none"> - vybudovaná sieť na rozvod elektrickej energie, - rozvodná sieť plynu – 100 %, - pokrytie katastrasietou WIFI na 30 %, - dobré prepojenie obecnej komunikácie na hlavnú cestnú sieť, - z funkčného hľadiska veľmi vyhovujúci systém regionálnej autobusovej dopravy, - existencia verejného rozhlasu, - úroveň dobudovania nadradenej dopravnej 	<ul style="list-style-type: none"> - Absencia obecného vodovodu, - Absencia dažďovej kanalizácie, - nevyhovujúci stav verejného osvetlenia, potreba dobudovania, - absencia splaškovej kanalizačnej siete, - absencia ČOV, - absencia verejného Internetu, - absencia verejného prístupového bodu, - zlý technický stav miestnych komunikácií, ktoré sú



<p>infraštruktúry ako súčasť európskej dopravnej infraštruktúry,</p> <ul style="list-style-type: none"> - hustota existujúcej infraštruktúry cestnej dopravy, - v blízkosti regiónu nachádzajúce sa križovanie multimodálnych európskych koridorov smer západ-východ a sever-juh, ktoré spájajú hlavné sídelno-hospodárske ťažiská SR a napájajú ich na európsky dopravný systém, - postupne zavádzané služby eGovernmentu a elektronizácia služieb štátnej správy a samosprávy - dobrá vybavenosť a výkonnosť technologickej IK infraštruktúry v obecnom úrade, - široká sieť pamäťových a fondových inštitúcií a dostupnými, rozsiahlymi a hodnotnými zdrojmi pre kvalitný digitálny obsah a e-sluzby, - relatívne vysoká penetrácia širokopásmového pripojenia, - 	<p>vplyvom poveternostných podmienok v značnom štádiu zvetrania,</p> <ul style="list-style-type: none"> - zlý technický stav miestneho verejného rozhlasu, - nevyhovujúci stav koryt miestnych tokov, - negatívny stav nehnuteľného majetku obce – obecny úrad, ..., - nedostatok finančných prostriedkov na údržbu technickej infraštruktúry, - absencia chodníkov popri väčšine komunikácií vo vlastníctve obce, - nedostatok regionálneho digitálneho obsahu a nízke konkurenčné prostredie z dôvodu vysokej ceny za PC , nízkej výkonnosti e-sluzieb , - nedostatočná úroveň optimalizácie procesov a štandardizácie dokumentov vo verejnej správe, - absencia koncepčného a systematického formovania právneho rámca podpory aplikácie IT v procesoch výkonu činností verejnej správy, - nízky podiel e-sluzieb verejnej správy s vyššou pridanou hodnotou a nízka efektívnosť ostatných služieb verejnej správy, - nízka efektívnosť, bezpečnosť a interoperabilita ISVS - nízka vybavenosť a výkonnosť technologickej IK infraštruktúry samosprávy - nedostupný kvalitný digitálny obsah - fyzicky nedostupný internet v území s nízkou hustotou osídlenia, alebo málo atraktívny pre používateľov, - pomaly zavádzané základné služby eGovernmentu a nízka efektívnosť ostatných elektronizovaných verejných služieb, ktoré väčšinou iba kopírujú papierové služby, - pomaly rastúca penetrácia širokopásmového pripojenia, - nevyhovujúci technický a kvalitatívny stav dopravnej infraštruktúry, - nedostatočne rozvinutý integrovaný dopravný systém (IDS) - nízky podiel ciest vyšších tried na celkovej dĺžke ciest v regióne, - nevyhovujúci technický stav ciest I. triedy, - nedobudovaná sieť rýchlostných ciest, - prudký nárast individuálneho motorizmu, - zastaralý park verejnej osobnej dopravy, - nevhodná del'ba prepravnej práce verejnej osobnej dopravy, - absencia integrovaných dopravných systémov,
<p>Príležitosti</p>	<p>Ohrozenia</p>
<ul style="list-style-type: none"> - výstavba obecného vodovodu, - výstavba splaškovej kanalizácie, - vybudovanie miestneho bezdrôtového rozhlasu, - rekonštrukcia mostov a lávok, - rekonštrukcia miestnych komunikácií, - dobudovanie chodníkov popri miestnych komunikáciách, - rekonštrukcia verejného osvetlenia a jeho rozšírenie na neosvetlené časti obce, - možnosť získania finančných prostriedkov z fondov EÚ, - využitie významnej geografickej polohy územia z hľadiska prechádzajúcich dopravných koridorov, - zvýšenie počítačovej gramotnosti, - zníženie cien využívania Internetu, - rozvoj ďalších telekomunikačných služieb v konkurenčnom prostredí, - existujúca infraštruktúra pre rozvoj priemyselných zón v obci, - zlepšenie dopravnej dostupnosti železničnou dopravou, - zrovnoprávnenie papierovej a elektronickej komunikácie medzi verejnou správou, občanmi a podnikateľmi, - vytváranie a sprístupňovanie verejného digitálneho obsahu, - zrušenie princípu miestnej kompetencie pri vydávaní dokumentov a poskytovaní služieb verejnou správou, 	<ul style="list-style-type: none"> - malá miera podpory miest a obcí zo strany štátu, - zhoršujúci sa stav obecných stavieb a komunikácií, - absencia chodníkov popri miestnych cestných komunikáciách, - nevýhodné podmienky čerpania prostriedkov z EÚ fondov, - nevýhodné podmienky čerpania úverových zdrojov z komerčných bánk, - znižovanie konkurencieschopnosti železničnej dopravy, - pokles rozsahu prepravy na železnici a zvyšovanie negatívnych účinkov dopravy na životné prostredie, - zvyšujúce sa náklady na údržbu a opravy cestnej infraštruktúry, - oneskorená výstavba a modernizácia cestnej siete, - zníženie dopravnej dostupnosti a s tým spojené zníženie atraktívnosti územia pre investorov, - zvyšujúca sa nehodovosť na ceste I. triedy E572 z dôvodu prekračovania prípustnej intenzity, - zhoršenie dopravnej obsluhy, - spomalenie hospodárskeho rastu, - narastanie environmentálneho zaťaženia, - trvalý presun cestujúcich z verejnej osobnej dopravy na individuálnu dopravu, - nedostatočná kvalita právneho rámca výkonu činností



<ul style="list-style-type: none"> - e-government je príležitosťou prelomovú modernizáciu interných administratívno-správnych procedúr, zlepšenie imidžu VS, ako aj zvýšenie podielu a záujmu verejnosti na správe vecí verejných, - vytváranie kvalitného a dostupného verejného digitálneho obsahu stimulujúceho dopyt po e-službách a širokopásmovom pripojení, - rastúca penetrácia širokopásmového pripojenia 	<ul style="list-style-type: none"> - verejnej správy, - zvyšovanie komunikačnej a administratívnej náročnosti výkonu činností verejnej správy vo vzťahu k externému, ako aj internému prostrediu, - digital divide, zvyšovanie disparít medzi územiaми alebo sociálnymi skupinami vo využívaní IKT, - nízka digitálna gramotnosť a zručnosť používateľov IKT a nedostatočný dopyt po elektronických službách, - rozvoj digitálnej kriminality, narušanie súkromia, výchovy a ochrany osobných údajov
---	---

5.3 ŽIVOTNÉ PROSTREDIE

Silné stránky	Slabé stránky
<ul style="list-style-type: none"> - kvalitná legislatíva pre nakladanie s KO a DSO, - zabezpečený odvoz TKO, - existencia separovaného zberu, 	<ul style="list-style-type: none"> - absencia kanalizačnej siete s ČOV, - narastanie individuálnej automobilovej a motocyklovej dopravy, - v širšom okolí prítomné výrobné prevádzky spôsobujúce nadmernú produkciu polietavých častíc prachu, - prítomnosť medzinárodnej cesty s nadmernou produkciou exhalátov a v zimných mesiacoch aj prachu z posypových materiálov, - nízka miera vynútiteľnosti práva v oblasti ŽP, - nedostatočná informovanosť obyvateľstva o stave ŽP, - nedostatok technických kapacít zberu, dopravy, triedenia, zhodnocovania a likvidácie odpadov, - sídlo ekologicky záťažových prevádzok alokovaných v Trenčianskom kraji – Elektráreň Nováky, Novácke chemické závody, atď., - kyslé dažde znehodnocujúce lesný porast v okolí, - nadmerné využívanie umelých hnojív spôsobujúce acidifikáciu pôdy, - existencia čiernych skládok, - absencia oddychovej zóny pre obyvateľov,
Príležitosti	Ohrozenia
<ul style="list-style-type: none"> - úprava verejných plôch, - zabezpečiť efektívny separovaný zber v celej obci, - rekonštrukcia miestnych komunikácií, - spustenie ČOV, - vybudovanie miestnej kanalizácie, - možnosti materiálového, resp. energetického využitia odpadov pri rešpektovaní duálnych vlastností odpadov, - dôsledné plnenie kvalitne stanovených cieľov v oblasti odpadového hospodárstva, - regulácia koryta miestneho potoka, - výstavba chodníkov popri miestnych komunikáciách, - odstránenie zdrojov znečistenia povrchových a podzemných vôd ohrozujúcich zdroje pitnej vody, - zvýšiť právne vedomie obyvateľstva vo sfére životného prostredia, - výstavba oddychovej zóny v širšom centre obce, - výstavba športovo – rekreačného areálu v obci, - rozvoj ekologického poľnohospodárstva a ekologizácia priemyselnej výroby, - obnoviteľné zdroje energie – geotermálna energia, energia biomasy, veterná energia, - možnosti získania finančných prostriedkov z fondov EU, - dodržiavanie noriem EÚ v oblasti produkcie znečisťujúcich látok v priemysle, 	<ul style="list-style-type: none"> - zhoršujúci sa stav životného prostredia v dôsledku nadmernej hospodárskej činnosti v ostatných častiach kraja, - zhoršujúci sa stav životného prostredia v dôsledku nadmerného využívania fosílnych palív domácnosťami. - ohrozená kvalita pitných a povrchových vôd, - zhoršenie zdravotného stavu obyvateľstva, - znečistenie ovzdušia veľkými zdrojmi znečistenia, - dopady na zdravotný stav obyvateľov, - zníženie biodiverzity, - pretrvávajúce vykurovanie hlavne tuhými palivami, - nárast množstva vyvázaných odpadov, - nízka disciplína pri nakladaní s odpadmi, - neriešenie problému existencie „čiernych“ skládok,

5.4 SOCIÁLNA OBLASŤ A ZDRAVOTNÍCTVO

Silné stránky	Slabé stránky
<ul style="list-style-type: none"> - rozvinutá sieť sociálnych zariadení a služieb v príľahlých 	<ul style="list-style-type: none"> - absencia domova dôchodcov,



<p>sídlach,</p> <ul style="list-style-type: none"> - zlepšovanie právneho a inštitucionálneho rámca sociálnej inklúzie - realizované reformy, vrátane inštitucionálnych a fiškálnych v oblasti sociálnej inklúzie, fiškálna decentralizácia - dôraz na princíp subsidiarity - zvyšovanie adresnosti, efektívnosti a dostupnosti opatrení sociálnej inklúzie - dôraz na kvalitu a profesijné zabezpečenie - novokoncepcovaný systém ochrany detí - fiškálna decentralizácia - kvalitné neštátne subjekty pôsobiace v niektorých oblastiach sociálnej sféry - zavádzanie podporných opatrení pre rodiny s deťmi - zvyšujúce sa povedomie zamestnávateľov pri vytváraní rodine priateľského prostredia a tradícia súťaže „Zamestnávateľ ústretový k rodine“ a Audit „Rodina a práca“ - kvalitný fungujúci systém predškolských zariadení, záujem MVO o vytváranie služieb starostlivosti, existencia celoslovenského systému „materských centier“ - vysoká solidarita a podpora v rámci rodín v súvislosti so starostlivosťou o deti a odkázané osoby 	<ul style="list-style-type: none"> - absencia domu sociálnych služieb, - nedostatok finančných prostriedkov na rozvoj sociálnych služieb, - nedostatok priestorov na zriadenie domova sociálnych služieb, - absencia klubu mladých, - absencia klubu dôchodcov, - absencia oddychovej zóny pre seniorov a ostatné vekové kategórie, - absencia ordinácie praktického lekára, - ekonomická situácia obyvateľstva zabraňuje častokrát potrebnú návštevu ordinácie praktického a následne špecializovaného lekára, - zdravotný stav obyvateľstva, - pretrvávajúce tradičných spádových oblasti dochádzky za prácou - nízka úroveň priestorovej mobility za prácou všeobecne a nízky rozsah medziokresnej a medzikrajскеj dochádzky za prácou. - absencia systému podporných poradenských a informačných služieb pre potreby pracovnej mobility (mobilitný servis) - prehľbovanie dlhodobej nezamestnanosti - absencia širšej podpory vzdelávania a zamestnávania osôb vzdialených od trhu práce dlhšie obdobie z dôvodu starostlivosti o dieťa alebo o ďalšieho člena rodiny, príslušnosti k marginalizovanej alebo vylúčenej skupine populácie - nízka dostupnosť a úzka variabilita sociálnych služieb a výkonu iných opatrení - pomalé zavádzanie nových opatrení a nových typov sociálnych služieb do praxe a nízka udržateľnosť výsledkov - nedostatok aktivít zameraných na podporu začleňovania niektorých znevýhodnených skupín do spoločnosti a znižovanie rizík sociálno-patologických javov - nedostatočne zabezpečená kontinuita sociálnej a zdravotnej starostlivosti pri dlhodobej odkázanosti na pomoc inej osoby a nedostatok služieb dlhodobej starostlivosti - nedostatočné využívanie viacdrojového financovania - slabá kooperácia aktérov (štát, samospráva, zamestnávateľia) - nedostatočná úroveň identifikovania potrieb rozvoja ľudských zdrojov
<p>Príležitosti</p>	<p>Ohrozenia</p>
<ul style="list-style-type: none"> - možnosť použitia 2% daní daňových subjektov na prioritné potreby zdravotníctva, - rozšírenie opatrovateľskej služby, - zlepšenie štandardu zdravotníckych zariadení v dostupných zariadeniach, - zakladanie mimovládnych neziskových organizácií poskytujúcich všeobecne prospešné služby, - zlepšujúca sa infraštruktúra a lepšie prepojenie trhov práce na susediace trhy práce, - odbúrание rodových stereotypov pri voľbe povolania a v prístupe k zamestnaniu, - rozšírenie aktívnych opatrení na trhu práce na podporu vzdelávania a prípravy pre trh práce a na podporu zamestnávania v atypických formách pracovných vzťahov, najmä pre rodičov počas materskej dovolenky a rodičovskej dovolenky, - podpora rozvoja sociálnych služieb, a iných opatrení, projektov a programov na podporu sociálneho začleňovania ohrozených skupín podľa ich špecifických potrieb, - dôrazné uplatňovanie princípu subsidiarity, - lepšie podmienky na zladovanie prac. a rodinných povinností, 	<ul style="list-style-type: none"> - rast počtu obyvateľov v seniorskej kategórii, - zhoršujúca sa sociálna situácia niektorých skupín obyvateľstva, - zhoršovanie zdravotného stavu stredného veku, - rast počtu srdcovo-cievnych chorôb, - rast nádorových ochorení tráviaceho traktu, - vysoký výskyt alergických ochorení, - pokles výdavkov na preventívnu zdravotnú starostlivosť, - pretrvávajúce stereotypy v mobilitnom správaní sa pracovnej sily, - nízky dopyt po práci v prihraničných oblastiach, - nízky záujem zamestnávateľov o prijímanie uchádzačov o zamestnanie na podporované pracovné miesta, - nedostatočný záujem zamestnávateľov o udržateľnosť vytvorených pracovných miest, - prehľbovanie chudoby u niektorých skupín populácie a reprodukcia chudoby, - zvyšujúci sa počet klientov odkázaných na pomoc iných nesystematickou preventívnu prácou v prirodzenom rodinnom a otvorenom prostredí, - zvyšujúce sa finančné náklady na sociálne služby a iné



<ul style="list-style-type: none"> - začleňovanie do širšieho priestoru a vyrovnávanie európskych štandardov, - zvýšenie vzdelanostnej a kvalifikačnej úrovne ľudských zdrojov zodpovedajúcej dopytu na trhu práce a znalostnej ekonomike, - Príprava ľudských zdrojov pre potreby globalizovanej ekonomiky a spoločnosti, - možnosti získania finančných prostriedkov z fondov EU, 	<ul style="list-style-type: none"> - opatrenia pretrvávajúcim poskytovaním tradičných foriem pomoci a služieb pobytového charakteru a riziko znižovania kvality života občanov finančnou náročnosťou sociálnych služieb pre klienta, - pretrvávajúce stereotypy pri vykonávaní správy v oblasti sociálnych vecí, - neadresnosť a absencia individuálneho prístupu ku klientovi, - klesanie kvality poskytovaných služieb a vykonávaných opatrení v dôsledku absencie systému prehlbovania kvalifikácie a ich celková nedostupnosť, - nepriaznivý demografický vývoj,
---	---

5.5 ŠKOLSTVO A ŠPORT

Silné stránky	Slabé stránky
<ul style="list-style-type: none"> - Existencia materskej školy, - Existencia futbalového ihriska, - existencia poľovníckych revírov, - existencia turistických trás, 	<ul style="list-style-type: none"> - negatívny stav budovy materskej školy, - nedostatok priestorov pre športovanie, - absencia detského ihriska, - absencia športového klubu, - absencia športovej infraštruktúry, - deficit finančných prostriedkov znamená sústavné obmedzovanie nákupu nástrojov a zariadení v školstve, - nesystémová reforma vzdelávacej sústavy, - absencia športovo-rekreačnej zóny obce, - nedostatočná starostlivosť o starších občanov,
Príležitosti	Ohrozenia
<ul style="list-style-type: none"> - rekonštrukcia materskej školy, - výstavba oddychovej a športovej zóny v obci, - zefektívnenie spolupráce s okresným mestom na regionálnej úrovni, - podpora záujmových krúžkov zo strany obce, - možnosť získania finančných prostriedkov z fondov EU, - vysoký podiel kvalifikovanej pracovnej sily v populácii a rast záujmu podnikateľov o inováciu kvalifikovanosti, - partnerstvá na rozvoj vzdelávania na regionálnej úrovni a možné zlepšenie spolupráce školy a ďalších subjektov v rámci komunity, najmä mládežníckych organizácií, - rozvíjajúci sa systém kariérového poradenstva vytvára predpoklad pre výber profesie v súlade s potrebami trhu práce, - prepojenie stratégie rozvoja regiónov so štruktúrou študijných a učebných odborov, - spolupráca s podnikmi v regióne vrátane zvýšenia prístupu žiakov k moderným strojom a zariadeniam, - partnerstvá na rozvoj vzdelávania na regionálnej úrovni a možné zlepšenie spolupráce školy a ďalších subjektov v rámci komunity, najmä mládežníckych organizácií, - konkurencia škôl a iných inštitúcií v rámci miestnej komunity, - opatrenia štátu zabezpečujúce rovnosť prístupu k vzdelávaniu, integráciu a reintegráciu, - tendencia využívať moderné formy vzdelávania a diverzifikovať príležitosti na celoživotné vzdelávanie, - záujem škôl, vzdelávacích inštitúcií a tretieho sektora o zapojenie do medzinárodnej spolupráce a do výchovno-vzdelávacích programov a projektov, 	<ul style="list-style-type: none"> - vplyv nežiadúcich javov na deti a mládež (závislosti, konzumné kultúry...), - nedostatok finančných prostriedkov na údržbu existujúcich športových objektov, - nedostatočné materiálne zabezpečenie a podpora talentovanej mládeže v jednotlivých druhoch športov, - nárast sociálnej ohrozenosti mládeže, - nedostatok finančných prostriedkov na výstavbu nových športovo-rekreačných objektov, - nevyhovujúca štruktúra kvalifikácie pracovnej sily, - nízka účasť rezortov, samosprávy a sociálnych partnerov na tvorbe obsahu vzdelávania, - pretrvávajúca rigidita a narastanie izolovanosti systému vzdelávania od potrieb ekonomiky, - deformovaný trh práce, ktorý bude vyžadovať len určitý typ kvalifikácie, - nerealizovanie stratégií, koncepcií a rozvojových impulzov v oblasti formálneho a neformálneho vzdelávania, - deformovaný trh práce, ktorý bude vyžadovať len určitý typ kvalifikácie, - úzky vzťah medzi sociálno-ekonomickou situáciou rodiny a dosiahnutou úrovňou vzdelania detí, - skeptické vnímanie hodnoty štúdia obyvateľstvom, - nízky podiel HDP vynakladaný na vzdelávanie, - slabá reflexia príčin znižovania kvality vzdelávania v pripravovaných zámeroch reforiem,



5.6 KULTÚRA

Silné stránky	Slabé stránky
<ul style="list-style-type: none"> - dlhoročná história obce, tradície, - rozvoj a uchovávanie kultúrnych tradícií a folklóru, - dobré kultúrne povedomie obyvateľov, - existencia kultúrneho domu, 	<ul style="list-style-type: none"> - absencia obecnej knižnice, - nedostatok finančných prostriedkov pre činnosť zariadení a pre ich rozvoj, - chýbajúce tradičné, každoročne organizované kultúrne podujatia, - nerozvinutá kultúrna turistika, - absencia združenia, záujmového krúžku v oblasti kultúry, - negatívny stav kultúrneho domu – potrebná výmena strešnej krytiny, zateplenie budovy, - potrebná rekonštrukcia sociálnych zariadení v priestoroch kultúrneho domu, - slabá propagácia a reklama kultúrnych aktivít obce, - nedostatočné materiálne vybavenie na kultúrne a vzdelávacie podujatia, - chátrajúci stav kultúrnych pamiatok, - neexistencia zariadenie propagujúceho tradičné remeslá z okolia obce,
Príležitosti	Ohrozenia
<ul style="list-style-type: none"> - rekonštrukcia kultúrneho domu, - usporadúvanie Dňa obce, - spracovanie ročného programu kultúrnych podujatí, - usporadúvanie výročných kultúrnych podujatí pri príležitosti prvej zmienky o obci, - každoročné folklórne slávnosti, - lepšia koordinovanosť a propagácia kultúrnych aktivít obce, - výstavba izby folklóru a zvyklostí obce, - výstavba remeselného dvora, - rozvoj sponzorovania kultúry, - obnova zanikajúcich tradícií, - vydanie multimediálnych propagačných materiálov o obci, jej kultúrnom dedičstve a tradícii, - zefektívnenie spolupráce s okolitými obcami na regionálnej úrovni, - možnosť získania finančných prostriedkov z fondov EU, 	<ul style="list-style-type: none"> - nezáujem obyvateľov o rozvoj svojho kultúrneho povedomia, - slabá podpora kultúry zo strany štátu a VUC, - posun priorit mládeže ku konzumnej kultúre, - nedostatok finančných prostriedkov na šírenie miestnej kultúry za hranice katastrálneho územia na obce, - neuskutočnená rekonštrukcia kultúrneho domu,

5.7 CESTOVNÝ RUCH A PUBLIC RELATION

Silné stránky	Slabé stránky
<ul style="list-style-type: none"> - bohaté kultúrne dedičstvo, - existencia poľovníckeho revíru, 	<ul style="list-style-type: none"> - absencia ubytovacích a stravovacích kapacít, - málo rozvinutý cestovný ruch, - chýba rekreačné zázemie obce, - nedostatočná propagácia goodwillu a CR obce, - neexistencia www stránky obce, - nedostatočné služby v oblasti cestovného ruchu, - slabá kooperácia s cestovnými kancelárkami, - slabá propagácia tradičných umení a remesiel v obci, - nedostatok športovísk potenciálne využiteľných návštevníkmi obce,
Príležitosti	Ohrozenia
<ul style="list-style-type: none"> - možnosť rozvíjať agroturistiku, - výstavba ubytovacích kapacít, - výstavba komerčnej infraštruktúry, - možnosť rozvoja oddychovej turistiky v okolí - možnosti rozvoja cykloturistických, jazdeckých a náučných chodníkov, - vytypovanie lokality na rozvoj rekreačných aktivít, - výstavba rekreačného zariadenia v majetku obce, 	<ul style="list-style-type: none"> - prítomnosť prírodných hodnôt výrazne obmedzí rozvoj aktivít cestovného ruchu v obci, - nízka tvorba disponibilných zdrojov ekonomických subjektov zamedzí rozvoju podnikateľských aktivít, - náročné získavanie úverových zdrojov, - neochota ľudí investovať a započat' podnikateľské aktivity v cestovnom ruchu, - zaostávanie obce v rozvoji CR sa nakoniec odrazí



<ul style="list-style-type: none">- výstavba rekreačného príslušenstva pri rekreačnom zariadení,- spracovať multimedialne propagačné materiály obce v rôznych jazykových mutáciách,- zefektívnenie spolupráce s okolitými obcami na regionálnej úrovni,- možnosť získania finančných prostriedkov z fondov EU- rozvíjať rodinnú rekreáciu,- vypracovať projekt obnovy nevyužívaných objektov pre CR,	<ul style="list-style-type: none">- v úrovni kvality života jeho obyvateľov, predstih „konkurenčných obcí“ v oblasti poznávacej turistiky, športovej a pobytovej turistiky,
---	---

Koordinácia a syntéza výsledkov SWOT

Zostavenie analýzy SWOT je zložitý proces, ktorý si vyžaduje systematický prístup pri identifikácii a analýze bezprostredných (často i skrytých) vonkajších a vnútorných faktorov. Výstižnosť väčšiny faktorov je zložitá vyjadriť prostredníctvom jednoduchých formulácií. Pri zaradovaní jednotlivých faktorov do základných zložiek SWOT analýzy je potrebné zodpovedne posudzovať ich lokálne a mikroregionálne podmienenú situáciu a relatívny podiel na regionálnom rozvoji. V tomto zmysle ide hlavne o nerovnováhu medzi Libichavou a ostatnými obcami v okolí.

Aj napriek vyššie uvedeným obmedzeniam a determinantom je možné konštatovať, že silná stránka obce vychádza hlavne z jej výhodnej alokácie v blízkosti regionálnych centier, ako aj blízkej alokácie hlavných dopravných tepien.

Naopak medzi slabé stránky obce Pochabany patrí nepriaznivý demografický vývoj obyvateľstva, nedobudovaný vzdelávací systém zahŕňajúci možnosti vzdelávania v rámci celoživotného vzdelávania, vzhľadom na alokáciu obce, pomerne vysoká miera nezamestnanosti, nízka profesijná mobilita ľudských zdrojov, nesúlad vzdelanostnej štruktúry s potrebami trhu práce. V oblasti podnikateľského sektora ide hlavne o nedostatočne rozvinutý výrobný sektor, a potreba dobudovania službotvorného sektora. V oblasti technickej infraštruktúry ide potrebu dobudovania inžinierskych sietí v oblasti odpadového hospodárstva, dostavbu a rekonštrukciu cestnej siete, ktorá sa nachádza na niektorých miestach v havarijnom stave.

Ohrozenia obce Pochabany vyplývajú z okolitého prostredia, tendencií a skutočností, ktoré nemôže manažment obce ovplyvniť.

Vo vyššie uvedenom kontexte je potrebné sledovať i potenciálne rozvojové príležitosti a hrozby, indukované hierarchicky vyššími faktormi sociálno - ekonomického rozvoja. Na základe uskutočnených analýz je možné za najväčšie hrozby pokladať hlavne:

1. **Znižovanie konkurencieschopnosti obce v dôsledku trvalej stagnácie v rozvoji spolupráce podnikateľskej sféry s orgánmi miestnej samosprávy – Public Private Partnership.**
2. **Rozhodnutie kľúčového investora o zmene alokácie investície.**
3. **Nedostatok externých finančných prostriedkov potrebných na zabezpečenie kvalitných verejných služieb.**
4. **Podcenenie významu kvalitatívneho rozvoja ľudských zdrojov ako pre ekonomický, tak aj pre sociálny rozvoj obce Pochabany.**
5. **Podcenenie významu informačných technológií ako základného prvku ekonomického rozvoja a rozvoja ľudských zdrojov v obci.**

Jedným z nutných predpokladov úspešnej implementácie Programu hospodárskeho a sociálneho rozvoja je návaznosť na existujúcu sústavu strategických a rozvojových dokumentov. Tento fakt sa premietol z časti aj do výberu opatrení a cieľových skupín, na ktoré sa má zamerať podpora z verejných zdrojov, hlavne z dôvodu efektívneho vynakladania finančných prostriedkov, odstránenia duplicit, možných protichodných účinkov opatrení atď.. Z tohto dôvodu je prirodzeným rámcom Program hospodárskeho a sociálneho rozvoja Trenčianskeho samosprávneho kraja, ako aj NSRR 2007 – 2013, ale aj platná legislatíva v oblasti zabezpečovania verejných služieb.

Komparáciou výsledkov vyššie uvedenej selekcie odvetvových disparít a PHSR TRSK je možné zistiť, že niektoré opatrenia v rámci tohto dokumentu pokrývajú kritické oblasti zistené v problémovej



analýzy. Preto je nutné v súlade s vyššie uvedenými skutočnosťami zamerať sa na odstránenie týchto disparít v relevantných cieľových oblastiach a relevantných skupín.

1. Hospodárstvo a vedecko-technický rozvoj
Cieľová skupina
<ul style="list-style-type: none">- Podnikateľské subjekty v priemysle, obchode a výrobných službách- Podnikateľské subjekty ve výzkumu a v inovačných procesoch- Obec- Investori
2. Technická infraštruktúra
Cieľová skupina
<ul style="list-style-type: none">- obce,- obyvatelia obce,- podnikateľské subjekty,- mimovládne subjekty,
3. Životné prostredie
Cieľová skupina
<ul style="list-style-type: none">- obec,- obyvatelia obce,- podnikateľské subjekty,
4. Sociálna oblasť a zdravotníctvo
Cieľová skupina
<ul style="list-style-type: none">- nezamestnaní,- sociálne odkázaní,- zdravotne a duševne postihnutí,- obyvatelia v dôchodkovom veku,- mladí ľudia,- rizikové skupiny obyvateľstva,
5. Školstvo a šport
Cieľová skupina
<ul style="list-style-type: none">- deti predškolského veku,- žiaci v rámci povinnej školskej dochádzky,- nezamestnaní,- obyvatelia v dôchodkovom veku,- športovci organizovaní v rámci športových hnutí,- pasívna športová verejnosť,- obyvatelia v produkívnom veku,
6. Kultúra
Cieľová skupina
<ul style="list-style-type: none">- obyvateľstvo- podnikateľské subjekty- návštevníci obce,
7. Cestovný ruch a public relation
Cieľová skupina
<ul style="list-style-type: none">- obec,- VÚC,- obyvatelia obce,- návštevníci obce,- súkromný podnikateľský sektor,



6 STRATEGICKÉ CIELE ROZVOJA

STRATEGICKÝ CIEĽ

Na základe analýzy súčasnej situácie a predpokladov ďalšieho rozvoja sa navrhuje pre obec Pochabany nasledovný strategický cieľ:

Hlavným cieľom obce je dosiahnuť rovnovážny rast vo všetkých svojich hospodárskych a sociálnych oblastiach. Ekonomický, kultúrny a spoločenský rast bude zabezpečený prostredníctvom disponibilného potenciálu nachádzajúceho sa v ľudských, prírodných a ekonomických zdrojoch. Hlavné zameranie ekonomickej činnosti bude obec smerovať do ekologicky nezávadných prevádzok v oblasti cestovného ruchu a vybraných oblastí poľnohospodárstva a potravinárstva, pre ktoré má ideálne rozvojové predpoklady. V súvislosti s ekonomickým rozvojom obec zabezpečí poskytovanie kvalitných verejných služieb pre svojich obyvateľov.

Formulácia strategického cieľa vychádza z predpokladu, že budú vytvorené podmienky pre stabilizáciu, rozvoj a adaptáciu ekonomicky aktívnych a výkonných subjektov. Zvyšovanie výkonnosti hospodárstva na udržateľnej úrovni v dlhodobom horizonte a rast jeho konkurencieschopnosti je považované za prioritu. Zároveň však musia byť vytvorené také podmienky, aby sa nezvyšovali výdavky verejných prostriedkov, ale aby nastala ich konsolidácia za účelom podpory nových rozvojových projektov.

Navrhovaná stratégia vychádza zo strategických prístupov v rámci regionálneho rozvoja, ktoré sú postavené na:

- aktivizácii nedostatočne využívaného potenciálu a podpore hospodárskeho rozvoja obce a okolia,
- rozšírení a zvýšení podielu aktivít na úrovni partnerstva,
- aktivizácii nástrojov riadenia verejných výdavkov za účelom ich zníženia.

Súbežne je však potrebné venovať pozornosť aj rozvíjaniu ľudských zdrojov. Hlavným zámerom stratégie v tejto oblasti je zapojenie viacerých subjektov a postup riešenia danej problematiky v rámci partnerstva. V oblasti vybavenia územia dopravnou infraštruktúrou sa stratégia orientuje hlavne na vybudovanie prepojenia regiónu tak, aby bola zabezpečená napojenosť na dopravné koridory v dostatočnom čase a kvalite. Okrem zlepšenia dopravnej obslužnosti sa pozornosť venuje aj rozvoju informačnej spoločnosti. Stratégia v oblasti životného prostredia je zameraná na zlepšenie situácie zavádzaním nových ekologických metód výroby energie, novým prístupom občanov k ochrane životného prostredia. Stratégia je založená na eliminácii kľúčových disparít, ktoré sú bariérou rozvoja a na využití pozitívnych výhod, ktoré poskytujú príležitosti pre dlhodobý rast. To je možné uskutočniť len na úrovni partnerstva spoluprácou verejného a súkromného sektoru a integrovaným prístupom k riešeniu ekonomických, sociálnych a environmentálnych aspektov.

Na dosiahnutie strategického cieľa budú podporovať globálne ciele podľa jednotlivých kľúčových odvetví. Uvedené ciele plne korešpondujú s hlavnými cieľmi definovanými v PHSR Trenčianskeho samosprávneho kraja a podporujú jeho naplnenie.



GLOBÁLNE CIELE ROZVOJA

Globálne ciele rozvoja definujú strategický zámer za príslušnú prioritnú rozvojovú oblasť. Strategický zámer je následne rozpracovaný na jednotlivé ciele rozvoja, ktoré sú zabezpečované príslušnými opatreniami.

6.1 HOSPODÁRSTVO A VEDECKO-TECHNICKÝ ROZVOJ

Strategický zámer

Zlepšiť podmienky pre rozvoj podnikateľských aktivít, s dôrazom na zvýšenie úrovne zamestnanosti a úrovne a kvality služieb pre obyvateľov obce. V oblasti priemyslu je potrebné okrem zachovania stabilných prvkov výroby všetkými možnými opatreniami podporovať vytváranie nových pracovných príležitostí. Z uvedeného dôvodu sa plánuje výstavba nových priemyselných zón, ktoré by významným spôsobom pozitívne ovplyvnila zamestnanosť a ekonomickú stabilitu v obci.

Ciel' 6.1.1 Podpora malého a stredného podnikania zo strany obce.	
Opatrenie 6.1.1.1 Aktivity	Spracovať stratégiu podpory podnikania a zvýšenia informovanosti o možnostiach podpory zo strany obce, VÚC, štátu a EÚ. Vypracovanie analýzy možností rozvoja podnikateľských aktivít v obci. Analýza a priebežná aktualizácia verejných výdavkových programov pre podporu podnikania. Prezentácia foriem podpory podnikateľských subjektov zo strany obce.
Opatrenie 6.1.1.2 Aktivity	Vypracovať postup podpory, výučby a rozvoja tradičných remesiel v obci. Vytvoriť materiálne finančné a personálne podmienky pre rozvoj tradičných remesiel v obci. Nadviazať spoluprácu vzdelávacích inštitúcií, obce, podnikateľských subjektov a obyvateľov obce pri výučbe a prezentácii tradičných remesiel.
Ciel' 6.1.2 Podpora tradičných odvetví priemyslu.	
Opatrenie 6.1.2.1 Aktivity	Podporovať rozvoj tých odvetví priemyslu, pre ktorých rozvoj sú v okolí regiónu vytvorené ideálne podmienky. Podpora rozvojových zámerov súkromnej sféry, ktoré sú v súlade s potrebami rozvoja obce a ktoré sú efektívne z pohľadu tvorby nových pracovných miest.
Ciel' 6.1.3 Podpora inovačných aktivít v podnikoch.	
Opatrenie 6.1.3.1 Aktivity	Zavádzanie nových technológií do súčasných výrobných prevádzok. Podpora podnikateľov zavádzajúcich výrobu na báze progresívnych technológií, pomoc pri získavaní nenávratných finančných prostriedkov zo Štrukturálnych fondov na tento účel.
Ciel' 6.1.4 Zvýšenie energetickej efektívnosti na strane výroby aj spotreby a zavádzanie progresívnych technológií v energetike.	
Opatrenie 6.1.4.1 Aktivity	Podpora výstavby zariadení na využívanie obnoviteľných zdrojov energie. Spracovanie technickej dokumentácie. Výstavba malých vodných elektrární na toku Livina. Výstavba malých slnečných elektrární. Využitie biomasy pre energetické účely.
Ciel' 6.1.5 Podporiť podnikateľské aktivity v cestovnom ruchu.	
Opatrenie 6.1.5.1 Aktivity	Podpora vytvárania nových atraktivít v obci. Spracovanie technickej dokumentácie. Výstavba viacúčelových športových ihrísk.



6. 2 TECHNICKÁ INFRAŠTRUKTÚRA

Strategický zámer

Rozvoj komplexnej infraštruktúry podporujúcej rozvoj obce a zohľadňujúcej rast kvality životného prostredia. Rozvoj infraštruktúry bude smerovať hlavne k jej rozšíreniu na potenciálne priemyselné zóny v obci, ako aj na rekonštrukciu súčasnej infraštruktúry – vodovodnej, elektrickej, cestnej. Podpora investičných aktivít so zameraním na modernizáciu a budovanie regionálnych komunikácií (ciest II. a III. triedy) zaisťujúcich dopravnú obsluhu obce Pochabany. Zámerom je zabezpečiť také prepojenie osídlenia, ktoré umožní efektívny pohyb ľudí a tovaru, modernizáciu dopravných subsystémov zabezpečujúcich bezpečné a hygienicky vyhovujúce dopravné trasy. Cieľom investícií do tohto typu dopravnej infraštruktúry je odstránenie identifikovaných nedostatkov v cestnej sieti s ohľadom environmentálny a bezpečnostný aspekt.

Cieľ 6.2.1	Rozvoj dopravnej infraštruktúry
Opatrenie 6.2.1.1 Aktivita	Rekonštrukcia zastávok SAD v obci. Vypracovanie technickej dokumentácie. Rekonštrukcia zastávok.
Opatrenie 6.2.1.2 Aktivita	Úprava miestnych komunikácií a výstavba chodníkov. Analýza súčasného stavu miestnych komunikácií. Vypracovanie technickej dokumentácie. Rekonštrukcia miestnych komunikácií.
Opatrenie 6.2.1.3 Aktivita	Budovanie miestnych cyklotrás. Vypracovanie technickej dokumentácie. Výstavba cyklotrás.
Opatrenie 6.2.1.4 Aktivita	Budovanie miestnych turistických cyklotrás. Vypracovanie technickej dokumentácie. Výstavba cyklotrás.
Opatrenie 6.2.1.5 Aktivita	Výstavba výbočísk pri tunajších zastávkach SAD. Vypracovanie technickej dokumentácie. Výstavba infraštruktúry.
Opatrenie 6.2.1.6 Aktivita	Výstavba parkoviska pred obecným cintorínom a materskou školou. Vypracovanie technickej dokumentácie. Výstavba parkoviska.
Opatrenie 6.2.1.7 Aktivita	Výstavba parkoviska pred športovou infraštruktúrou a domom kultúry. Vypracovanie technickej dokumentácie. Výstavba parkoviska.

Cieľ 6.2.2	Rozvoj občianskej infraštruktúry
Opatrenie 6.2.2.1 Aktivita	Rozšírenie intravilánu obce vzhľadom na potenciálnu výstavbu IBV Na náluží, Horné diely, Nad močidlami. Vypracovanie technickej dokumentácie. Príprava pozemkov a inžinierskych sietí.
Opatrenie 6.2.2.2 Aktivita	Rekonštrukcia a rozšírenie verejného osvetlenia. Vypracovanie technickej dokumentácie a príprava projektového spisu. Rekonštrukcia a výstavba verejného osvetlenia v obci.
Opatrenie 6.2.2.3 Aktivita	Úprava verejných plôch v obci. Vypracovanie technickej dokumentácie a príprava projektového spisu. Úprava verejných plôch.
Opatrenie 6.2.2.4 Aktivita	Rekonštrukcia mostov a lávok. Vypracovanie technickej dokumentácie a príprava projektového spisu. Rekonštrukcia mostov a lávok.
Opatrenie 6.2.2.5 Aktivita	Výstavba bezdrôtového rozhlasu. Spracovanie technickej dokumentácie. Výber dodávateľa – verejná súťaž. Inštalácia bezdrôtového rozhlasu.
Opatrenie 6.2.2.6	Rekonštrukcia budovy obecného úradu – zateplenie budovy a rekonštrukcia interiérov.



Aktivity	Spracovanie technickej dokumentácie. Výber dodávateľa výkonu rekonštrukčných prác. Realizácia rekonštrukčných prác.
Opatrenie 6.2.2.7 Aktivity	Rekonštrukcia a rozširovanie obecného cintorína. Spracovanie technickej dokumentácie. Výkon rekonštrukčných a rozširovacích prác.
Opatrenie 6.2.2.8 Aktivity	Doplniť a udržiavať brehovú porasty vodných tokov. Vypracovanie technickej dokumentácie. Výkon pozemných prác.
Opatrenie 6.2.2.9 Aktivity	Rekonštrukcia domu smútku. Spracovanie technickej dokumentácie. Rekonštrukcia domu smútku.
Opatrenie 6.2.2.10 Aktivity	Rozšírenie a rekonštrukcia elektrických rozvodov NN. Vypracovanie technickej dokumentácie. Výkon pozemných prác. Rozšírenie el. rozvodov.

6. 3 ŽIVOTNÉ PROSTREDIE

Strategický zámer

Strategickým zámerom obce je nielen zachovanie existujúceho dobrého stavu životného prostredia a zvyšovania jeho kvality, ale aj eliminácia slabých stránok, neustála osвета, výchova a informovanosť o stave životného prostredia.

Ciel' 6.3.1 Nakladanie s komunálnym a drobným stavebným odpadom	
Opatrenie 6.3.1.1	V súlade s prijatými koncepciami zabezpečiť permanentné znižovanie podielu skladovanej časti odpadov, k čomu organizovať mobilné zbery textílií, kovového odpadu, viacvrstvových obalov nebezpečných odpadov.
Aktivity	Zvýšiť enviromentálne povedomie ľudí. Zabezpečenie zberného kontajneru 2 x ročne. Zabezpečenie zberu nebezpečných odpadov.
Opatrenie 6.3.1.2 Aktivity	Zabezpečiť separáciu komunálneho odpadu v obci. Ekonomicky motivovať obyvateľstvo. Zabezpečiť požadované podmienky pre realizáciu separovaného zberu.
Opatrenie 6.3.1.3 Aktivity	Zabezpečiť likvidáciu čiernych skládok v obci. Lokalizácia čiernych skládok. Likvidácia skládok.
Opatrenie 6.3.1.4 Aktivity	Výstavba kompostoviska. Vypracovanie technickej dokumentácie. Výber vhodnej lokality a výstavba kompostoviska.
Opatrenie 6.3.1.5 Aktivity	Výstavba zberného dvora pre separovaný zber. Vypracovanie technickej dokumentácie. Výber vhodnej lokality a výstavba ZD.
Ciel' 6.3.2 Informovanosť a poradenstvo	
Opatrenie 6.3.2.1	Spracovať koncepciu zabezpečenia informovanosti, poradenstva a prevencie v oblasti ŽP. Trvale preferovať poradenstvo a prevenciu pred represiou.
Aktivity	Vypracovanie koncepcie pre ochranu životného prostredia v obci. Prezentácia a šírenie osvety v oblasti životného prostredia.



Ciel' 6.3.3 Ochrana a racionálne využívanie vôd, ochrana pred povodňami.	
Opatrenie 6.3.3.1 Aktivita	Výstavba splaškovej kanalizačnej siete v obci. Vypracovanie technickej dokumentácie a príprava projektového spisu. Výkon pozemných prác. Výstavba kanalizácie.
Opatrenie 6.3.3.2 Aktivita	Zabezpečiť dostatok kvalitnej pitnej vody, minimalizovať straty vo vodovodných sieťach. Výstavba existujúcej vodovodnej siete. Pravidelný monitoring vodovodnej siete.
Opatrenie 6.3.3.3 Aktivita	Obnoviť prirodzené vodozádržné funkcie tokov a inundačných území (obnoviť staré korytá). Rekultivácia existujúcich koryt vodných tokov v obci. Pravidelný monitoring.
Opatrenie 6.3.3.4 Aktivita	Regulácia koryt miestnych tokov. Analýza súčasného stavu. Vypracovanie technickej dokumentácie. Spevnenie a regulácia koryt miestnych potokov.
Opatrenie 6.3.3.5 Aktivita	Výstavba ČOV, prípadne prečerpávacej stanice. Spracovanie technickej dokumentácie. Výstavba ČOV / prečerpávacej stanice.
Opatrenie 6.3.3.6 Aktivita	Výstavba verejného vodovodu. Spracovanie technickej dokumentácie. Výstavba vodovodu.
Opatrenie 6.3.3.7 Aktivita	Výstavba vodojemu. Spracovanie technickej dokumentácie. Výstavba vodojemu.

Ciel' 6.3.4 Ochrana ovzdušia	
Opatrenie 6.3.4.1 Aktivita	Zabezpečiť zníženie produkovaných emisií hlavným zdrojom znečistenia – domácnosti. Obmedziť spaľovaniu fosílnych palív. Prechod na alternatívne zdroje vykurovania.

6. 4 SOCIÁLNA OBLASŤ A ZDRAVOTNÍCTVO

Strategický zámer

Neustále rozvíjať širokú paletu sociálnych a zdravotných služieb poskytovaných v obci. Dbáť o ich dostupnosť, kvalitu a vzájomnú vyváženosť za účelom dosiahnutia dôstojných podmienok života všetkých kategórií obyvateľov obce.

Ciel' 6.4.1 Doplniť chýbajúcu infraštruktúru sociálnych zariadení v obci a zvýšiť ich kvalitu.	
Opatrenie 6.4.1.1 Aktivita	Vybudovať/zriadiť zariadenie poskytujúce sociálne služby (dom opatrovateľskej služby). Výber vhodnej alternatívny zariadenia zariadenia. Vypracovanie technickej dokumentácie. Realizácia – výstavba / rekonštrukcia budovy pre zariadenie poskytujúce sociálne služby.
Opatrenie 6.4.1.2 Aktivita	Zabezpečenie stravovania pre dôchodcov a soc. odkázaných. Zabezpečenie priestorov. Obstaranie vnútorného vybavenia.
Opatrenie 6.4.1.3 Aktivita	Zriadenie klubu mladých. Zabezpečenie priestorov. Obstaranie vnútorného vybavenia.
Opatrenie 6.4.1.4 Aktivita	Zriadenie klubu dôchodcov. Zabezpečenie priestorov. Obstaranie vnútorného vybavenia.

Ciel' 6.4.2 Zlepšiť úroveň poskytovania zdravotníckych a sociálnych služieb.	
Opatrenie 6.4.2.1 Aktivita	Zlepšenie úrovne poskytovania domácej ošetrovateľskej starostlivosti, rozšírenie jej služieb o poskytovanie rehabilitačných cvičení. Zvýšenie kvality poskytovaných služieb.



	Zvýšenie personálnych kapacít v prípade potreby.
Opatrenie 6.4.2.2 Aktivita	Zabezpečiť aspoň raz mesačne poradňu v obci. Zabezpečenie personálnych kapacít. Zabezpečenie priestorov.
Opatrenie 6.4.2.3 Aktivita	Zabezpečiť dostupnosť zdravotnej starostlivosti pre dospelých občanov. Zabezpečiť v súčinnosti s okresným mestom a spádovou obcou pre oblasť poskytovania zdravotníckych služieb ich maximálnu dostupnosť.
Opatrenie 6.4.2.4 Aktivita	Zabezpečovať komplexnú zdravotnú starostlivosť o starých ľudí a dlhodobo chorých. Analýza dopytu po uvedených službách. Zabezpečenie personálnych kapacít, priestorov a finančných prostriedkov.
Opatrenie 6.4.2.5 Aktivita	Zvýšiť úroveň poskytovaných sociálnych služieb. Zvýšenie kvality poskytovaných služieb. Zvýšenie personálnych kapacít v prípade potreby.
Opatrenie 6.4.2.6 Aktivita	Podporiť služby pre marginalizované skupiny občanov a týrané ženy. Analýza dopytu po uvedených službách Zabezpečenie personálnych kapacít. Zabezpečenie priestorov.

Ciel' 6.4.3 Zlepšenie zamestnanosti a sociálnej inklúzie rizikových skupín obyvateľov obce.

Opatrenie 6.4.3.1 Aktivita	Realizácia vzdelávacích kurzov v oblasti tradičných remesiel. Finančné a personálne zabezpečenie.
Opatrenie 6.4.3.2 Aktivita	Podpora klientov formou individuálneho poradenstva, posudzovania individuálnych schopností a vypracovávaní individuálnych akčných plánov a rozvoj celoživotného poradenstva. Zabezpečenie priestorov na uskutočňovanie poradenských služieb. Personálne zabezpečenie poradenstva.
Opatrenie 6.4.3.3 Aktivita	Podpora poradensko-vzdelávacích aktivít zameraných na získavanie sociálnych zručností pri hľadaní si zamestnania a komunikácie s potenciálnym zamestnávateľom pre znevýhodnených uchádzačov o zamestnanie. Zabezpečenie priestorov na uskutočňovanie poradenských služieb. Personálne zabezpečenie poradenstva.

6. 5 INFORMATIZÁCIA OBCE

Strategický zámer

Zabezpečenie technických podmienok pre rozvoj informačnej spoločnosti. Umožniť obyvateľom využívať on-line elektronické služby samosprávy. Vytvoriť vhodné podmienky na prechod na e-government na lokálnej úrovni (e-vote, e-services, ...). Umožniť obyvateľom obce a pracovníkom samosprávy zvyšovať svoje počítačové vedomie a zručnosti.

Ciel' 6.5.1 Budovanie a rozvoj informačnej infraštruktúry.

Opatrenie 6.5.1.1 Aktivita	Rozvoj infraštruktúry informačných systémov samosprávy. Technické zabezpečenie IS. Tvorba základného SW na komunikáciu občan – samospráva – podnikateľské subjekty.
Opatrenie 6.5.1.2 Aktivita	Zavádzanie efektívnych elektronických služieb poskytovaných na úrovni samosprávy. Tvorba aplikačného softwaru na zabezpečenie e – služieb v obci. Tvorba SW na realizáciu e-vote na miestnej úrovni.
Opatrenie 6.5.1.3 Aktivita	Podpora využívania Internetu v obci. Zriadenie verejných prístupových bodov v obci. Budovanie verejného Internetu v obci.

Ciel' 6.5.2 Zvýšenie počítačovej gramotnosti obyvateľov a pracovníkov samosprávy.

Opatrenie 6.5.2.1 Aktivita	Podpora zvyšovania počítačového vedomia u pracovníkov samosprávy. Realizácia kurzov na získanie ECDL spôsobilosti pre pracovníkov miestnej samosprávy.
-------------------------------	---



Opatrenie 6.5.2.2 Aktivity	Podpora zvyšovania počítačového vedomia u obyvateľov obce. Realizácia kurzov na zvyšovanie počítačového vedomia u obyvateľov obce. Realizácia kurzov na obsluhu a používanie obecného informačného a komunikačného systému.
Opatrenie 6.5.2.3 Aktivity	Podpora vzdelávacích aktivít zameraných na zvyšovanie zručností a vedomostí o internete a motiváciu k používaniu internetu a elektronických služieb. Realizácia kurzov na zvyšovanie vedomostí o internete.

6.6 ŠKOLSTVO A ŠPORT

Strategický zámer

Zabezpečenie všestranného rozvoja detí a mládeže. Zlepšenie technického stavu a vybavenia školy. V športe umožniť ponuku čo najširšej palety služieb, zabezpečiť čo najefektívnejšie a transparentné využitie verejných financií ku prospechu všetkých občanov obce. Podpora existujúcich športových podujatí, ako aj vytváranie vhodných podmienok pre rozvoj rôznych druhov športu nielen pre obyvateľov obce.

Cieľ 6.6.1 Budovanie a rozvoj školskej infraštruktúry.	
Opatrenie 6.6.1.1 Aktivity	Zriadenie počítačovej miestnosti s verejným prístupom k sieti Internet. Nákup techniky a zariadení.
Opatrenie 6.6.1.2 Aktivity	Podpora mimoškolskej činnosti. Vypracovanie technickej dokumentácie. Rekonštrukcia / výstavba priestorov na uskutočnenie mimoškolskej činnosti. Zabezpečenie vybavenia.
Opatrenie 6.6.1.3 Aktivity	Rekonštrukcia priestorov pre uskutočňovanie neformálnych vzdelávacích potrieb. Zabezpečenie priestorov. Obstaranie vnútorného vybavenia.
Opatrenie 6.5.1.4 Aktivity	Zriadenie priestorov pre knižnicu. Spracovanie technickej dokumentácie. Zriadenie knižnice.
Opatrenie 6.5.1.5 Aktivity	Rekonštrukcia budovy pre verejný prístup dosiete Internet – zateplenie budovy a oprava strechy. Výmena plastových okien. Zateplenie budovy. Výmena strešnej krytiny.
Opatrenie 6.5.1.6 Aktivity	Modernizácia vnútorného vybavenia budovy. Výber vhodného dodávateľa. Nákup zariadení.
Opatrenie 6.5.1.7 Aktivity	Rekonštrukcia sociálnych zariadení v budove. Rekonštrukcia sociálnych zariadení.
Opatrenie 6.5.1.8 Aktivity	Vybudovanie športového ihriska pre deti. Spracovanie technickej dokumentácie. Výber vhodnej lokality. Výstavba ihriska.



Ciel' 6.6.2. Trvalé skvalitňovanie vyváženej ponuky výkonnostného a rekreačného športu.	
Opatrenie 6.6.2.1 Aktivity	Vybudovanie novej športovej infraštruktúry. Výber lokality a spracovanie technickej dokumentácie. Výstavba infraštruktúry – viacúčelové ihrisko.
Opatrenie 6.6.2.2 Aktivity	Rekonštrukcia existujúcej športovej infraštruktúry v obci – futbalové ihrisko. Vypracovanie technickej dokumentácie. Rekonštrukcia infraštruktúry.
Opatrenie 6.6.2.3 Aktivity	Výstavba cykloturistických trás. Spracovanie technickej dokumentácie. Výstavba trás.
Opatrenie 6.6.2.4 Aktivity	Vytváranie materiálnych a finančných podmienok na rozvoj výkonnostného a rekreačného športu v obci. Zabezpečenie materiálno-technického a finančného vybavenia.
Opatrenie 6.6.2.5 Aktivity	Podpora organizácie športových podujatí regionálneho významu. Zabezpečenie personálnych kapacít. Zabezpečenie materiálno-technického a finančného vybavenia.
Opatrenie 6.6.2.6 Aktivity	Podpora športových aktivít zdravotne postihnutých občanov. Zabezpečenie materiálno-technického a finančného vybavenia.
Opatrenie 6.6.2.7 Aktivity	Podporovať talentovanú mládež. Zabezpečenie materiálno-technického a finančného vybavenia.
Opatrenie 6.6.2.8 Aktivity	Spolupracovať s občianskymi združeniami, inými právnickými a fyzickými osobami, pôsobiacimi v oblasti telesnej kultúry. Zabezpečenie personálnych kapacít.

6.7 KULTÚRA

Strategický zámer

Trvalé pôsobenie na kultúrne povedomie obyvateľov širokou paletou kultúrnych aktivít organizovaných externými subjektami. Existencia dôstojných priestorov pre kultúrne aktivity je povinnosť obce. Priebežná a kreatívna propagácia podujatí má vplyv na imidž obce a tým aj na cestovný ruch.

Ciel' 6.7.1 Zachovanie kultúrno-historického potenciálu obce a rozvoj kultúrnych, informačných a voľnočasových aktivít v nadväznosti na rozvoj cestovného ruchu na regionálnej a miestnej úrovni.



Opatrenie 6.7.1.1 Aktivity	Rekonštrukcia kultúrnej infraštruktúry na viacúčelové kultúrne zariadenia. Vypracovanie technickej dokumentácie. Rekonštrukcia a prestavba infraštruktúry.
Opatrenie 6.7.1.2 Aktivity	Rekonštrukcia tradičnej architektúry a zriadenie stálych expozícií z pôvodného štýlu života obyvateľov regiónu. Výber vhodných objektov. Vyriešenie vlastníckych vzťahov. Rekonštrukcia a vybavenie expozícií.
Opatrenie 6.7.1.3 Aktivity	Prepojiť obce so subjektami cestovného ruchu, agroturistiky. Zabezpečenie personálnych kapacít.
Opatrenie 6.7.1.4 Aktivity	Budovanie remeselníckych dvorov. Výber a rekonštrukcia vhodných budov na alokáciu remeselného dvora. Zabezpečenie personálnych kapacít. Materiálne zabezpečenie remeselných dvorov predmetmi s kultúrnohistorickou hodnotou.
Opatrenie 6.7.1.5 Aktivity	Výbudovanie turistických a náučných trás pre žiakov, študentov, rodiny s deťmi, priemerných aj náročných klientov s využitím kultúrno – historického, folklórneho aj prírodného bohatstva. Zabezpečenie personálnych kapacít. Výber vhodných trás. Spracovanie technickej dokumentácie. Realizácia výstavby.
Opatrenie 6.7.1.6 Aktivity	Zachovanie a rozvoj ľudových tradícií (folklórny tanec, hudba a spev, ľudové remeslá, ľudový odev a doplnky, pôvodné bývanie a hospodárenie) a ich maximálne využitie v cestovnom ruchu a agroturistike. Zabezpečenie priestorov, finančných a materiálnych prostriedkov.
Opatrenie 6.7.1.8 Aktivity	Organizovanie pravidelných kultúrnych podujatí – Deň obce, Hody, atď.. Personálne zabezpečenie.

Ciel' 6.7.2 Organizačné zabezpečenie

Opatrenie 6.7.2.1 Aktivity	Spracovať kalendár kultúrnych podujatí na celý rok, tento priebežne aktualizovať. Rozšíriť žánrovú ponuku s orientáciou na hodnotný kultúrny prínos. Personálne a finančné zabezpečenie. Spracovanie kalendár kultúrnych podujatí.
-------------------------------	--

Ciel' 6.7.3 Propagácia v oblasti kultúry

Opatrenie 6.7.3.1 Aktivity	Spracovať globálnu koncepciu „propagácie“ histórie obce v multimediálnej forme. Personálne a finančné zabezpečenie. Spracovanie koncepcie v multimediálnej forme.
Opatrenie 6.7.3.2 Aktivity	Spracovať komplexný informačný bulletin o historickom vývoji a tradíciách obce pre školy aj subjekty cestovného ruchu. Personálne a finančné zabezpečenie. Spracovanie bulletinu.
Opatrenie 6.7.3.3 Aktivity	Propagácia kultúry na Internete prostredníctvom www stránky obce. Finančné zabezpečenie. Obsahová analýza www stránky. Priebežná aktualizácia www stránky.

6. 8 CESTOVNÝ RUCH A PUBLIC RELATIONS

Strategický zámer

Budovať goodwill obce a dosiahnuť, aby sa obec stala strediskom cestovného ruchu v oblasti športu, kultúry a turistiky. Využiť prírodný potenciál, ktorý ponúka blízke aj širšie okolie obce.



Ciel' 6.8.1 Účinná propagácia obce.	
Opatrenie 6.8.1.1 Aktivity	Aktualizácia samostatnej www stránky obce. Finančné zabezpečenie. Obsahová analýza www stránky. Prieběžná aktualizácia www stránky.
Opatrenie 6.8.1.2 Aktivity	Spracovať globálnu koncepciu propagácie obce v multimedialnej forme. Personálne a finančné zabezpečenie. Spracovanie koncepcie v multimedialnej forme.
Opatrenie 6.8.1.3 Aktivity	Spracovať koncepciu regionálnej spolupráce s okolitými turistickými lokalitami a domácimi i zahraničnými CK. Personálne a finančné zabezpečenie. Spracovanie koncepcie regionálnej spolupráce.
Opatrenie 6.8.1.4 Aktivity	Podpora budovania informačných tabúľ v obci. Budovanie a inštalácia tabúľ informujúcich o atraktivitách obce. Budovanie a inštalácia tabúľ propagujúcich kultúrne hodnoty obce.

Ciel' 6.8.2 Rekreačno - relaxačné zázemie obce.	
Opatrenie 6.8.2.1 Aktivity	Vybudovanie oddychových zón obce. Spracovanie technickej dokumentácie. Vybudovanie zón.
Opatrenie 6.8.2.2 Aktivity	Výstavba náučných chodníkov a inštalácia informačných tabúľ. Výstavba chodníkov.
Opatrenie 6.8.2.3 Aktivity	Podpora vytvárania nových atraktivít v obci. Spracovanie technickej dokumentácie. Výstavba viacúčelových športových ihrísk.
Opatrenie 6.8.2.4 Aktivity	Rozvoj agroturistiky, podpora zakladania ekofariem. Vypracovanie technickej dokumentácie a podnikateľského plánu. Zriadenie chovu koní s príslušenstvom a ubytovacích zariadení. Zabezpečenie chovu.

Ciel' 6.8.3 Podpora podnikateľských aktivít v cestovnom ruchu.	
Opatrenie 6.8.3.1 Aktivity	Uzavrieť s podnikateľmi dohody o poskytovaní služieb v agroturistike a cestovnom ruchu a o propagovaní ich služieb obcami. Zabezpečenie personálnych kapacít.
Opatrenie 6.8.3.2 Aktivity	Podporovať podnikateľské subjekty, neziskové organizácie a inštitúcie pri získavaní finančných prostriedkov z grantov a fondov EÚ. Zabezpečenie personálnych kapacít.

7 MERATEĽNÉ INDIKÁTORY

Monitorovanie Programu hospodárskeho a sociálneho rozvoja obce Pochabany sa vykonáva na základe súboru indikátorov priradených k jednotlivým cieľom a opatreniam (ktoré môžu byť priebežne konkretizované). Indikátory podporujú oprávnenosť verejných výdavkov na jednotlivé opatrenia a zároveň preukazujú ekonomickú účinnosť realizovaných verejných výdavkov. Indikátory budú zároveň základným faktorom pri tvorbe kritérií na čerpanie finančnej podpory z regionálneho rozvojového fondu.

7.1 HOSPODÁRSTVO A VEDECKO-TECHNICKÝ ROZVOJ

Ciele a opatrenia	Merateľné indikátory	Typ	Merná jednotka	
Ciel' 6.1.1	Podpora malého a stredného podnikania zo strany obce.			
Opatrenie 6.1.1.1	Spracovať stratégiu podpory podnikania a zvýšenia informovanosti o možnostiach podpory zo strany obce, VUC, štátu a EÚ.	počet vypracovaných stratégií,	Výsledok	Počet
		počet informovaných subjektov,	Výsledok	Počet
		počet podporených subjektov,	výstup	počet
Opatrenie 6.1.1.2	Vypracovať postup podpory, výučby a	počet úspešných absolventov programov ČŽV podporených	dopad	absolútny počet



	rozvoja tradičných remesiel v obce.	z projektov OPV		
		produktivita práce ako dôsledok rozvoja ľudského kapitálu	vplyv	SKK
		Počet klientov	výstup	počet

Ciele a opatrenia		Merateľné indikátory	Typ	Merná jednotka
Cieľ 6.1.2	Podpora tradičných odvetví priemyslu			
Opatrenia 6.1.2.1	Podporovať rozvoj tých odvetví priemyslu, pre ktorých rozvoj sú v okolí regiónu vytvorené ideálne podmienky.	Počet vytvorených nových pracovných miest	Dopad	počet
		Nárast pridanej hodnoty	Dopad	SKK
		Počet podporených projektov	výstup	počet
		Nárast tržieb	Výsledok	SKK
		Výdavky na inovácie	Výsledok	SKK

Ciele a opatrenia		Merateľné indikátory	Typ	Merná jednotka
Cieľ 6.1.3	Podpora inovačných aktivít v podnikoch.			
Opatrenie 6.1.3.1	Zavádzanie nových technológií do súčasných výrobných prevádzok.	Počet vytvorených nových pracovných miest	Dopad	počet
		Nárast pridanej hodnoty	Dopad	SKK
		Nárast tržieb	Výsledok	SKK
		Výdavky na inovácie	Výsledok	SKK

Ciele a opatrenia		Merateľné indikátory	Typ	Merná jednotka
Cieľ 6.1.4	Zvýšenie energetickej efektívnosti na strane výroby aj spotreby a zavádzanie progresívnych technológií v energetike.			
Opatrenie 6.1.4.1	Podpora výstavby zariadení na využívanie obnoviteľných zdrojov energie.	Objem preinvestovaných prostriedkov	Výsledok	SKK
		Objem vyprodukovanej elektrickej energie	Výsledok	kW
		Počet vytvorených nových pracovných miest	Dopad	počet

Ciele a opatrenia		Merateľné indikátory	Typ	Merná jednotka
Cieľ 6.1.5	Podporiť podnikateľské aktivity v cestovnom ruchu.			
Opatrenie 6.1.5.1	Podpora vytvárania nových atraktivít v obci.	Počet vytvorených nových pracovných miest	Dopad	počet
		Počet nových návštevníkov obce	výsledku	počet
		Tržby z predaja služieb	Dopadu	SKK

7.2 TECHNICKÁ INFRAŠTRUKTÚRA

Ciele a opatrenia		Merateľné indikátory	Typ	Merná jednotka
Cieľ 6.2.1	Rozvoj dopravnej infraštruktúry			
Opatrenie 6.2.1.1	Rekonštrukcia zastávok SAD v obci.	Počet nových a premiestnených zastávok	výsledku	Počet
		Počet užívateľov podporených projektov	výsledku	počet
Opatrenie 6.2.1.2	Úprava miestnych komunikácií a výstavba chodníkov.	Dĺžka rekonštruovaných a novovybudovaných ciest II. a III. Triedy a miestnych komunikácií	výstupu	km
		Dĺžka novovybudovaných chodníkov	výstupu	km
		Počet užívateľov podporených projektov	výsledku	počet
		Počet vytvorených pracovných miest	výsledku	počet
Opatrenie 6.2.1.3	Budovanie miestnych cyklotrás.	Dĺžka vybudovaných cyklotrás	výstupu	km
		Počet užívateľov podporených projektov	výsledku	počet
		Počet nových návštevníkov obce	výsledku	počet
		Počet vytvorených pracovných miest	výsledku	počet



Opatrenie 6.2.1.4	Budovanie miestnych turistických cyklotrás.	Dĺžka vybudovaných cyklotrás	výstupu	km
		Počet užívateľov podporených projektov	výsledku	počet
		Počet nových návštevníkov obce	výsledku	počet
		Počet vytvorených pracovných miest	výsledku	počet
Opatrenie 6.2.1.5	Výstavba výbočísk pri tunajších zastávkach SAD.	Počet novovybudovaných výbočísk	výstupu	počet
		Počet užívateľov podporených projektov	výsledku	počet
Opatrenie 6.2.1.6	Výstavba parkoviska pred obecným cintorínom a materskou školou.	Počet novovybudovaných parkovacích miest	výstupu	počet
		Počet užívateľov podporených projektov	výsledku	počet
		Počet vytvorených pracovných miest	výsledku	počet
Opatrenie 6.2.1.7	Výstavba parkoviska pred športovou infraštruktúrou a domom kultúry.	Počet novovybudovaných parkovacích miest	výstupu	počet
		Počet užívateľov podporených projektov	výsledku	počet
		Počet vytvorených pracovných miest	výsledku	počet

Ciele a opatrenia		Merateľné indikátory	Typ	Merná jednotka
Cieľ 6.2.2	Rozvoj občianskej infraštruktúry			
Opatrenie 6.2.2.1	Rozšírenie intravilánu obce vzhľadom na potenciálnu výstavbu IBV Na náluží, Horné diely, Nad močidlami.	Celková nová plocha pre IBV	výsledku	ha
		Počet nových obyvateľov obce	Dopad	Osoby
		Počet vytvorených pracovných miest	výsledku	počet
Opatrenie 6.2.2.2	Rekonštrukcia a rozšírenie verejného osvetlenia v obci.	Počet inštalovaných svietidiel	výsledku	Počet
		Zvýšenie pokrytia územia verejným osvetlením	Dopad	%
		Počet podporených projektov, prostredníctvom ktorých boli vytvorené podmienky na poskytovanie nových služieb verejnej infraštruktúry	dopadu hlavný	počet
Opatrenie 6.2.2.3	Úprava verejných plôch v obci.	Plocha upravených verejných plôch,	výsledok	m ²
		Počet vysadených nových okrasných krovín a stromov,	výsledok	počet
Opatrenie 6.2.2.4	Rekonštrukcia mostov a lávok.	Počet zrekonštruovaných mostov,	výsledok	počet
		Počet zrekonštruovaných lávok,	výsledok	počet
		Počet užívateľov podporených projektov	výsledku	počet
Opatrenie 6.2.2.5	Výstavba bezdrôtového rozhlasu.	Pokrytie územia rozhlasom	dopad	%
		Počet užívateľov podporených projektov	výsledku	počet
		Počet novonainštalovaných reprosústav,	výstup	počet
Opatrenie 6.2.2.6	Rekonštrukcia budovy obecného úradu – zateplenie budovy a rekonštrukcia interiérov.	Počet podporených projektov	výstupu	počet
		Výmera zrekonštruovaných priestorov v m ²	výstupu	m ²
		Zníženie koeficientu prestupu tepla,	Dopadu	%
		Plocha zrekonštruovanej strešnej krytiny,	výstupu	m ²
		m ² zrekonštruovanej podlahovej krytiny,	výstupu	m ²
Opatrenie 6.2.2.7	Rekonštrukcia a rozširovanie obecného cintorína.	Plocha zrekonštruovaného cintorína	výstupu	m ²
		Počet vysadených krov a drevín	výsledok	počet



		Plocha upravených verejných plôch	výsledok	m ²
Opatrenie 6.2.2.8	Doplniť a udržiavať brehové porasty vodných tokov.	Počet vysadených krov a drevín	výsledok	počet
		Plocha upravených verejných plôch	výsledok	m ²
		Počet vytvorených pracovných miest	výsledku	počet
Opatrenie 6.2.2.9	Rekonštrukcia domu smútku.	Počet podporených projektov, prostredníctvom ktorých boli vytvorené podmienky na poskytovanie nových služieb	dopadu	počet
		Počet užívateľov podporených projektov	výsledku	počet
		Počet podporených projektov, prostredníctvom ktorých boli vytvorené podmienky na poskytovanie nových služieb verejnej infraštruktúry	dopadu hlavný	počet
		Výmera zrekonštruovaných a novovybudovaných priestorov v m ²	výstupu hlavný	m ²
Opatrenie 6.2.2.10	Rozšírenie a rekonštrukcia elektrických rozvodov NN.	Dĺžka novovybudovanej elektrickej siete,	výsledok	Km
		Pokrytie územia	Dopad	%
		Zníženie poruchovosti siete	Dopad	%
		Počet užívateľov podporených projektov	výsledku	počet

7.3 ŽIVOTNÉ PROSTREDIE

Ciele a opatrenia	Merateľné indikátory	Typ	Merná jednotka	
Cieľ 6.3.1	Nakladanie s komunálnym a drobným stavebným odpadom			
Opatrenie 6.3.1.1	V súlade s prijatými koncepciami zabezpečiť permanentné znižovanie podielu skladovanej časti odpadov, k čomu organizovať mobilné zbery textílií, kovového odpadu, viacrstvových obalov nebezpečných odpadov.	produkcia komunálneho odpadu	ŠÚ SR	kontextový
		zneškodnený komunálny odpad	MŽP SR	kontextový
		Objem separovaného odpadu.	dopad	tony
		Znižovanie objemu produkovaného odpadu	dopad	tony
Opatrenie 6.3.1.2	Zabezpečiť separáciu komunálneho odpadu v obci.	Objem separovaného odpadu.	dopad	tony
		Znižovanie objemu produkovaného odpadu	dopad	tony
		zneškodnený komunálny odpad	MŽP SR	kontextový
Opatrenie 6.3.1.3	Zabezpečiť likvidáciu čiernych skládok v obci.	Plocha rekultivovaných čiernych skládok.	výsledok	m ²
Opatrenie 6.3.1.4	Výstavba kompostoviska.	Objem uskladneného odpadu v tonách,	dopad	tony
		Počet vybudovaných kompostovísk	Výsledok	Počet
		Znižovanie objemu produkovaného odpadu	dopad	tony
Opatrenie 6.3.1.5	Výstavba zberného dvora pre separovaný zber.	Objem separovaného odpadu.	dopad	tony
		Znižovanie objemu produkovaného odpadu	dopad	tony
		zneškodnený komunálny odpad	MŽP SR	kontextový
		Objem separovaného odpadu.	dopad	tony



Ciele a opatrenia		Merateľné indikátory	Typ	Merná jednotka
Cieľ 6.3.2	Informovanosť a poradenstvo			
Opatrenie 6.3.2.1	Spracovať koncepciu zabezpečenia informovanosti, poradenstva a prevencie v oblasti ŽP. Trvale preferovať poradenstvo a prevenciu pred represiou.	Počet vypracovaných koncepcií	Výsledok	Počet
		Počet užívateľov podporených projektov	výsledku	počet

Ciele a opatrenia		Merateľné indikátory	Typ	Merná jednotka
Cieľ 6.3.3	Ochrana a racionálne využívanie vôd			
Opatrenie 6.3.3.1	Výstavba splaškovej kanalizačnej siete v obci.	Počet obyvateľov napojených na verejnú kanalizáciu	kontextový	%
		Dĺžka vybudovanej kanalizačnej siete	výsledok	km
Opatrenie 6.3.3.2	Zabezpečiť dostatok kvalitnej pitnej vody, minimalizovať straty vo vodovodných sieťach.	Percento obyvateľov zásobovaných vodou z verejných vodovodov	kontextový	%
		Dĺžka vybudovanej vodovodnej siete	výsledok	km
Opatrenie 6.3.3.3	Obnoviť prirodzené vodozádržné funkcie tokov a inundačných území (obnoviť staré korytá).	Dĺžka obnovených koryt tokov	výsledok	km
Opatrenie 6.3.3.4	Regulácia koryt miestnych tokov – Livina na úseku Horné diely.	Dĺžka zrekonštruovaných koryt tokov	výsledok	km
		Zvýšenie prietoku koryt vodných tokov	dopad	%
Opatrenie 6.3.3.5	Výstavba ČOV, prípadne prečerpávacej stanice.	Percento obyvateľov napojených na ČOV	kontextový	%
Opatrenie 6.3.3.6	Výstavba verejného vodovodu.	Počet obyvateľov napojených na verejný vodovod	kontextový	%
		Dĺžka vybudovanej vodovodnej siete	výsledok	km
Opatrenie 6.3.3.7	Výstavba vodojemu.	Počet obyvateľov napojených na verejný vodovod	kontextový	%
		Dĺžka vybudovanej vodovodnej siete	výsledok	km

Ciele a opatrenia		Merateľné indikátory	Typ	Merná jednotka
Cieľ 6.3.4	Ochrana ovzdušia			
Opatrenie 6.3.4.1	Zabezpečiť zníženie produkovaných emisií hlavným zdrojom znečistenia – domácnosti.	Počet domácností s vykurovaním alternatívnymi zdrojmi energie	výsledok	počet

7.4 SOCIÁLNA OBLASŤ A ZDRAVOTNÍCTVO

Ciele a opatrenia		Merateľné indikátory	Typ	Merná jednotka
Cieľ 6.4.1	Doplniť chýbajúcu infraštruktúru sociálnych zariadení v obci a zvýšiť ich kvalitu.			
Opatrenie 6.4.1.1	Vybudovať/zriadiť zariadenie poskytujúce sociálne služby (dom opatrovateľskej služby).	Počet užívateľov podporených projektov	výsledku hlavný	počet
		Počet podporených projektov	výstupu hlavný	počet
		Počet vytvorených pracovných miest	výsledku hlavný	počet
Opatrenie 6.4.1.2	Zabezpečenie stravovania pre dôchodcov a soc. odkázalých.	Počet užívateľov podporených projektov	výsledku hlavný	počet
		Počet podporených projektov	výstupu hlavný	počet
		Počet vytvorených pracovných miest	výsledku hlavný	počet
Opatrenie 6.4.1.3	Zriadenie klubu mladých.	Počet užívateľov podporených projektov	výsledku hlavný	počet
		Počet podporených projektov	výstupu hlavný	počet
Opatrenie 6.4.1.4	Zriadenie klubu dôchodcov.	Počet užívateľov podporených projektov	výsledku hlavný	počet



		Počet podporených projektov	výstupu hlavný	počet
--	--	-----------------------------	----------------	-------

Ciele a opatrenia	Merateľné indikátory	Typ	Merná jednotka	
Cieľ 6.4.2	Zlepšiť úroveň poskytovania zdravotníckych a sociálnych služieb.			
Opatrenie 6.4.2.1	Zlepšenie úrovne poskytovania domácej ošetrovateľskej starostlivosti, rozšírenie jej služieb o poskytovanie rehabilitačných cvičení.	Počet podporených projektov, prostredníctvom ktorých boli vytvorené podmienky na poskytovanie nových služieb verejnej infraštruktúry	dopadu hlavný	počet
		Počet užívateľov podporených projektov	výsledku hlavný	počet
		Počet podporených projektov	výstupu hlavný	počet
Opatrenie 6.4.2.2	Zabezpečiť aspoň raz mesačne poradňu v obci.	Počet užívateľov podporených projektov	výsledku hlavný	počet
		Počet podporených projektov	výstupu hlavný	počet
Opatrenie 6.4.2.3	Zabezpečiť dostupnosť zdravotnej starostlivosti pre dospelých občanov.	Počet podporených projektov, prostredníctvom ktorých boli vytvorené podmienky na poskytovanie nových služieb verejnej infraštruktúry	dopadu hlavný	počet
		Počet užívateľov podporených projektov	výsledku hlavný	počet
		Počet podporených projektov	výstupu hlavný	počet
Opatrenie 6.4.2.4	Zabezpečovať komplexnú zdravotnú starostlivosť o starých ľudí a dlhodobo chorých.	Počet podporených projektov, prostredníctvom ktorých boli vytvorené podmienky na poskytovanie nových služieb verejnej infraštruktúry	dopadu hlavný	počet
		Počet užívateľov podporených projektov	výsledku hlavný	počet
		Počet podporených projektov	výstupu hlavný	počet
Opatrenie 6.4.2.5	Zvýšiť úroveň poskytovaných sociálnych služieb.	Počet užívateľov podporených projektov	výsledku hlavný	počet
		Počet podporených projektov	výstupu hlavný	počet
Opatrenie 6.4.2.6	Podporiť služby pre marginalizované skupiny občanov a týrané ženy.	Počet užívateľov podporených projektov	výsledku hlavný	počet
		Počet podporených projektov	výstupu hlavný	počet
		Výmera zrekonštruovaných a novovybudovaných priestorov v m ²	výstupu hlavný	m ²

Ciele a opatrenia	Merateľné indikátory	Typ	Merná jednotka	
Cieľ 6.3.2	Zlepšiť úroveň poskytovania zdravotníckych a sociálnych služieb.			
Opatrenie 6.3.2.1	Realizácia vzdelávacích kurzov v oblasti tradičných remesiel.	počet úspešných absolventov programov ČZV podporených z projektov OPV	výstup	absolútny počet
		produktivita práce ako dôsledok rozvoja ľudského kapitálu	vplyv	USD (základné ceny)
Opatrenie 6.3.2.2	Podpora klientov formou individuálneho poradenstva, posudzovania individuálnych schopností a vypracovávaní individuálnych akčných plánov a rozvoj celoživotného poradenstva.	Počet užívateľov podporených projektov	výsledku hlavný	počet
		Počet podporených projektov	výstupu hlavný	počet



Opatrenie 6.3.2.3	Podpora poradensko-vzdelávacích aktivít zameraných na získavanie sociálnych zručností pri hľadaní si zamestnania a komunikácie s potenciálnym zamestnávateľom pre znevýhodnených uchádzačov o zamestnanie.	Počet užívateľov podporených projektov	výsledku hlavný	počet
		Počet podporených projektov	výstupu hlavný	počet
		Zníženie nezamestnanosti	dopad	%
		Počet novozałożených podnikateľských subjektov	dopad	%

7.5 INFORMATIZÁCIA OBCE

Ciele a opatrenia		Merateľné indikátory	Typ	Merná jednotka
Cieľ 6.5.1	Budovanie a rozvoj informačnej infraštruktúry.			
Opatrenie 6.5.1.1	Rozvoj infraštruktúry informačných systémov samosprávy.	% obyvateľov, ktorí využili internet v priebehu posledných 3 mesiacov na interakciu s verejnými inštitúciami	Dopad	%
		% podnikov, ktorí využili internet v priebehu posledných 3 mesiacov na interakciu s verejnými inštitúciami	Dopad	%
		Podiel transakčných typov služieb na celkovom počte základných verejných e-služieb	Dopad	%
Opatrenie 6.5.1.2	Zavádzanie efektívnych elektronických služieb poskytovaných na úrovni samosprávy.	on-line dostupnosť 20 základných verejných služieb	dopad	%
		Počet potrebných dokumentov pri vybavení agendy spojenej s vybranou životnou udalosťou	výsledok	Počet
		% obyvateľov, ktorí využili internet v priebehu posledných 3 mesiacov na interakciu s verejnými inštitúciami	Dopad	%
		% podnikov, ktorí využili internet v priebehu posledných 3 mesiacov na interakciu s verejnými inštitúciami	Dopad	%
		Podiel transakčných typov služieb na celkovom počte základných verejných e-služieb	Dopad	%
Opatrenie 6.5.1.3	Podpora využívania Internetu v obci.	Počet pripojených subjektov	Dopad	počet
		Počet podporených projektov, prostredníctvom ktorých boli vytvorené podmienky na poskytovanie nových služieb	dopadu	počet
		Celkový objem prenesených dát	dopad	GB

Ciele a opatrenia		Merateľné indikátory	Typ	Merná jednotka
Cieľ 6.5.2	Zvýšenie počítačovej gramotnosti obyvateľov a pracovníkov samosprávy.			
Opatrenie 6.5.2.1	Podpora zvyšovania počítačového vedomia u pracovníkov samosprávy.	Počet užívateľov podporených projektov	výsledku hlavný	počet
		Počet podporených projektov	výstupu hlavný	počet
		% obyvateľov ovládajúcich 5 zo 6 základných IT zručností	Dopad	%
Opatrenie 6.5.2.2	Podpora zvyšovania počítačového vedomia u obyvateľov obce.	Počet užívateľov podporených projektov	výsledku hlavný	počet
		Počet podporených projektov	výstupu	počet



			hlavný	
		% obyvateľov ovládajúcich 5 zo 6 základných IT zručností	Dopad	%
Opatrenie 6.5.2.3	Podpora vzdelávacích aktivít zameraných na zvyšovanie zručností a vedomostí o internete a motiváciu k používaniu internetu a elektronických služieb.	Počet užívateľov podporených projektov	výsledku hlavný	počet
		Počet podporených projektov	výstupu hlavný	počet
		Podiel transakčných typov služieb na celkovom počte základných verejných e-služieb	Dopad	%
		% obyvateľov, ktorí využili internet v priebehu posledných 3 mesiacov na interakciu s verejnými inštitúciami	Dopad	%
		% podnikov, ktorí využili internet v priebehu posledných 3 mesiacov na interakciu s verejnými inštitúciami	Dopad	%
		% obyvateľov ovládajúcich 5 zo 6 základných IT zručností	Dopad	%

7.6 ŠKOLSTVO A ŠPORT

Ciele a opatrenia	Merateľné indikátory	Typ	Merná jednotka	
Cieľ 6.6.1	Budovanie a rozvoj školskej infraštruktúry.			
Opatrenie 6.6.1.1	Zriadenie počítačovej miestnosti s verejným prístupom k sieti Internet.	Počet pripojených počítačov k sieti Internet	výsledku hlavný	počet
		Počet užívateľov podporených projektov	výsledku hlavný	počet
Opatrenie 6.6.1.2	Podpora mimoškolskej činnosti.	Výmera zrekonštruovaných a novovybudovaných priestorov v m ²	výstupu hlavný	m ²
		Počet organizovaných mimoškolských podujatí	výsledku hlavný	počet
		Počet užívateľov podporených projektov	výsledku hlavný	počet
Opatrenie 6.6.1.3	Rekonštrukcia priestorov pre uskutočňovanie neformálnych vzdelávacích potrieb.	Výmera zrekonštruovaných priestorov v m ²	výstupu	m ²
		Zníženie koeficientu prestupu tepla,	Dopadu	%
		Plocha zrekonštruovanej strešnej krytiny,	výstupu	m ²
		m ² zrekonštruovanej podlahovej krytiny,	výstupu	m ²
Opatrenie 6.6.1.4	Zriadenie priestorov pre knižnicu.	Výmera zrekonštruovaných priestorov v m ²	výstupu	m ²
		Počet užívateľov podporených projektov	výsledku hlavný	počet
Opatrenie 6.6.1.5	Rekonštrukcia budovy pre verejný prístup dosiete Internet – zateplenie budovy a oprava strechy.	Výmera zrekonštruovaných priestorov v m ²	výstupu	m ²
		Zníženie koeficientu prestupu tepla,	Dopadu	%
		Plocha zrekonštruovanej strešnej krytiny,	výstupu	m ²
		m ² zrekonštruovanej podlahovej krytiny,	výstupu	m ²
Opatrenie 6.6.1.6	Modernizácia vnútorného vybavenia budovy.	Počet užívateľov podporených projektov	výsledku hlavný	počet
		Počet zariadených miestností	výsledku hlavný	počet
Opatrenie 6.6.1.7	Rekonštrukcia sociálnych zariadení v budove.	Výmera zrekonštruovaných a novovybudovaných priestorov v m ²	výstupu hlavný	m ²
		Počet zariadených miestností	výsledku hlavný	počet
		Počet užívateľov	výsledku	počet



		podporených projektov	hlavný	
Opatrenie 6.6.1.8	Vybudovanie športového ihriska pre deti.	Počet vybudovaných ihrísk	výsledku hlavný	počet
		Počet organizovaných športových podujatí	výsledku hlavný	počet
		Počet užívateľov podporených projektov	výsledku hlavný	počet

Ciele a opatrenia		Merateľné indikátory	Typ	Merná jednotka
Cieľ 6.6.2.	Trvalé skvalitňovanie vyváženej ponuky výkonnostného a rekreačného športu.			
Opatrenie 6.6.2.1	Vybudovanie novej športovej infraštruktúry.	Počet vybudovaných ihrísk	výsledku hlavný	počet
		Počet organizovaných športových podujatí	výsledku hlavný	počet
		Počet užívateľov podporených projektov	výsledku hlavný	počet
Opatrenie 6.6.2.2	Rekonštrukcia existujúcej športovej infraštruktúry v obci – futbalové ihrisko.	Počet vybudovaných ihrísk	výsledku hlavný	počet
		Počet organizovaných športových podujatí	výsledku hlavný	počet
		Počet užívateľov podporených projektov	výsledku hlavný	počet
Opatrenie 6.6.2.3	Výstavba cykloturistických trás.	Dĺžka vybudovaných cyklotrás	výstupu	km
		Počet užívateľov podporených projektov	výsledku	počet
		Počet nových návštevníkov obce	výsledku	počet
		Počet vytvorených pracovných miest	výsledku	počet
Opatrenie 6.6.2.4	Vytváranie materiálnych a finančných podmienok na rozvoj výkonnostného a rekreačného športu v obci.	Počet organizovaných športových podujatí	výsledku hlavný	počet
		Počet užívateľov podporených projektov	výsledku hlavný	počet
Opatrenie 6.6.2.5	Podpora organizácie športových podujatí regionálneho významu.	Počet organizovaných športových podujatí	výsledku hlavný	počet
		Počet užívateľov podporených projektov	výsledku hlavný	počet
Opatrenie 6.6.2.6	Podpora športových aktivít zdravotne postihnutých občanov.	Počet organizovaných športových podujatí	výsledku hlavný	počet
		Počet užívateľov podporených projektov	výsledku hlavný	počet
Opatrenie 6.6.2.7	Podporovať talentovanú mládež.	Počet organizovaných športových podujatí	výsledku hlavný	počet
		Počet užívateľov podporených projektov	výsledku hlavný	počet
Opatrenie 6.6.2.8	Spolupracovať s občianskymi združeniami, inými právnickými a fyzickými osobami, pôsobiacimi v oblasti telesnej kultúry.	Počet organizovaných športových podujatí	výsledku hlavný	počet
		Počet užívateľov podporených projektov	výsledku hlavný	počet
		Počet uzavretých zmlúv a partnerstiev	výsledku hlavný	počet

7.7 KULTÚRA

Ciele a opatrenia		Merateľné indikátory	Typ	Merná jednotka
Cieľ 6.7.1	Zachovanie kultúrno-historického potenciálu obce a rozvoj kultúrnych, informačných a voľnočasových aktivít v nadväznosti na rozvoj cestovného ruchu na regionálnej a miestnej úrovni.			
Opatrenie 6.7.1.1	Rekonštrukcia kultúrnej infraštruktúry na viacúčelové kultúrne zariadenia.	Výmera zrekonštruovaných priestorov v m ²	výstupu	m ²
		Zníženie koeficientu prestupu tepla,	Dopadu	%
		Plocha zrekonštruovanej strešnej krytiny,	výstupu	m ²
		m ² zrekonštruovanej podlahovej krytiny,	výstupu	m ²
Opatrenie 6.7.1.2	Rekonštrukcia tradičnej architektúry a zriadenie stálych expozícií	Výmera zrekonštruovaných priestorov v m ²	výstupu	m ²
		Zníženie koeficientu prestupu	Dopadu	%



	z pôvodného štýlu života obyvateľov regiónu.	tepla,		
		Plocha zrekonštruovanej strešnej krytiny,	výstupu	m ²
		m ² zrekonštruovanej podlahovej krytiny,	výstupu	m ²
Opatrenie 6.7.1.3	Prepojiť obce so subjektami cestovného ruchu, agroturistiky.	Počet uzavretých zmlúv a partnerstiev	výsledku hlavný	počet
		Počet užívateľov podporených projektov	výsledku	počet
Opatrenie 6.7.1.4	Budovanie remeselníckych dvorov.	Počet nových návštevníkov obce	výsledku	počet
		Počet vytvorených pracovných miest	výsledku	počet
		Počet užívateľov podporených projektov	výsledku	počet
Opatrenie 6.7.1.5	Vybudovanie turistických a náučných trás pre žiakov, študentov, rodiny s deťmi, priemerných aj náročných klientov s využitím kultúrno – historického, folklórneho aj prírodného bohatstva.	Počet nových návštevníkov obce	výsledku	počet
		Celková dĺžka budovaných chodníkov	výstupu	km
		Počet užívateľov podporených projektov	výsledku hlavný	počet
Opatrenie 6.7.1.6	Zachovanie a rozvoj ľudových tradícií (folklórny tanec, hudba a spev, ľudové remeslá, ľudový odev a doplnky, pôvodné bývanie a hospodárenie) a ich maximálne využitie v cestovnom ruchu a agroturistike.	Počet nových návštevníkov obce	výsledku	počet
		Počet organizovaných kultúrnych podujatí	výsledku hlavný	počet
		Počet zriadených nových stálych expozícií	výsledku	počet
		Počet užívateľov podporených projektov	výsledku hlavný	počet
Opatrenie 6.7.1.7	Organizovanie pravidelných kultúrnych podujatí – Deň obce, Hody, atď..	Počet nových objektov na organizovanie kultúrnych akcií	výsledku	počet
		Počet nových návštevníkov obce	výsledku	počet
		Počet organizovaných kultúrnych podujatí	výsledku hlavný	počet
		Počet užívateľov podporených projektov	výsledku hlavný	počet

Ciele a opatrenia	Merateľné indikátory	Typ	Merná jednotka
Cieľ 6.7.2	Organizačné zabezpečenie		
Opatrenie 6.7.2.1	Spracovať kalendár kultúrnych podujatí na celý rok, tento priebežne aktualizovať. Rozšíriť žánrovú ponuku s orientáciou na hodnotný kultúrny prínos.	Počet spracovaných reklamných informačných letákov	výsledku hlavný počet
		Počet nových návštevníkov obce	výsledku počet

Ciele a opatrenia	Merateľné indikátory	Typ	Merná jednotka
Cieľ 6.7.3	Propagácia v oblasti kultúry		
Opatrenie 6.7.3.1	Spracovať globálnu koncepciu „propagácie“ histórie obce v multimediálnej forme.	Počet spracovaných reklamných informačných letákov, multimediálnych prezentácií	výsledku hlavný počet
		Počet nových návštevníkov obce	výsledku počet
Opatrenie 6.7.3.2	Spracovať komplexný informačný bulletin o historickom vývoji a tradíciách obce pre školy aj subjekty cestovného ruchu.	Počet spracovaných reklamných informačných letákov, multimediálnych prezentácií	výsledku hlavný počet
		Počet nových návštevníkov obce	výsledku počet
Opatrenie 6.7.3.3	Propagácia kultúry na Internete prostredníctvom www stránky obce.	Počet nových prístupov na www stránku	výsledku počet
		Počet nových návštevníkov obce	dopadu počet



	Počet propagovaných kultúrnych podujatí	výsledku	počet
--	---	----------	-------

7.8 CESTOVNÝ RUCH A PUBLIC RELATIONS

Ciele a opatrenia	Merateľné indikátory	Typ	Merná jednotka
Cieľ 6.8.1	Účinná propagácia obce.		
Opatrenie 6.8.1.1	Aktualizácia samostatnej www stránky obce.	Počet nových prístupov na www stránku	výsledku počet
Opatrenie 6.8.1.2	Spracovať globálnu koncepciu propagácie obce v multimediálnej forme.	Počet spracovaných reklamných informačných letákov, multimediálnych prezentácií	výsledku hlavný počet
		Počet nových návštevníkov obce	dopadu počet
Opatrenie 6.8.1.3	Spracovať koncepciu regionálnej spolupráce s okolitými turistickými lokalitami a domácimi i zahraničnými CK.	Počet spracovaných reklamných informačných letákov, multimediálnych prezentácií	výsledku hlavný počet
		Počet nových návštevníkov obce	dopadu počet
Opatrenie 6.8.1.4	Podpora budovania informačných tabúl v obci.	Počet nových inštalovaných tabúl	výsledku počet
		Počet nových návštevníkov obce	dopadu počet

Ciele a opatrenia	Merateľné indikátory	Typ	Merná jednotka
Cieľ 6.8.2	Rekreačno - relaxačné zázemie obce.		
Opatrenie 6.8.2.1	Vybudovanie oddychových zón obce.	Počet vysadených krov a drevín	výsledok počet
		Plocha upravených verejných plôch	výsledok m ²
		Dĺžka novovybudovaných chodníkov	výstupu km
		Počet nových návštevníkov obce	výsledku počet
Opatrenie 6.8.2.2	Výstavba náučných chodníkov a inštalácia informačných tabúl.	Počet nových návštevníkov obce	výsledku počet
		Celková dĺžka budovaných chodníkov	výstupu km
		Počet užívateľov podporených projektov	výsledku hlavný počet
Opatrenie 6.8.2.3	Podpora vytvárania nových atraktivít v obci.	Počet vytvorených nových pracovných miest	Dopad počet
		Počet nových návštevníkov obce	výsledku počet
		Tržby z predaja služieb	Dopadu SKK
Opatrenie 6.8.2.4	Rozvoj agroturistiky, podpora zakladania ekofariem.	Počet vytvorených nových pracovných miest	Dopad počet
		Počet nových návštevníkov obce	výsledku počet
		Tržby z predaja služieb	Dopadu SKK

8 AKČNÝ PLÁN

Akčný plán je konkrétny a záväzný harmonogram činností súvisiacich s rozvojom obce v jednotlivých oblastiach sociálno-ekonomického rozvoja, vychádza zo stratégie, je jej logickou súčasťou a realizuje sa prostredníctvom konkrétnych nosných a podporných projektov. Akčný plán obsahuje záväzky týkajúce sa plnenia jednotlivých úloh ako aj zoznam inštitúcií zodpovedných za ich plnenie, predpokladané zdroje financovania, predpokladané objemy rozpočtov, dopad na rozpočet relevantného subjektu, ako aj stav momentálnej propravenosti projektov. Súčasťou akčného plánu je predpokladaný časový harmonogram.



8.1 HOSPODÁRSTVO A VEDECKO-TECHNICKÝ ROZVOJ

Strategický zámer						
Zlepšiť podmienky pre rozvoj podnikateľských aktivít, s dôrazom na zvýšenie úrovne zamestnanosti a úrovne a kvality služieb pre obyvateľov obce. V oblasti priemyslu je potrebné okrem zachovania stabilných prvkov výroby všetkými možnými opatreniami podporovať vytváranie nových pracovných príležitostí.						
Cieľ 6.1.1 Podpora malého a stredného podnikania zo strany obce						
Opatrenie 6.1.1.1	Spracovať stratégiu podpory podnikania a zvýšenia informovanosti o možnostiach podpory zo strany obce, VÚC, štátu a EÚ.					
		Predpokladaný rozpočet	Zdroje financovania	Stav pripravenosti	Dopad na rozpočet	Oprávnení žiadateľa
Aktivity	Vypracovanie analýzy možností rozvoja podnikateľských aktivít v obci.	15	rozpočet obce, ŠF EÚ	1	nízky	obec Pochabany
	Analýza a priebežná aktualizácia verejných výdavkových programov pre podporu podnikania.	10	rozpočet obce	1	nízky	obec Pochabany
	Prezentácia foriem podpory podnikateľských subjektov zo strany obce.	podľa potreby	-	1	nízky	obec Pochabany
Opatrenie 6.1.1.2	Vypracovať postup podpory, výučby a rozvoja tradičných remesiel v obce.					
		Predpokladaný rozpočet	Zdroje financovania	Stav pripravenosti	Dopad na rozpočet	Oprávnení žiadateľa
Aktivity	Vytvoriť materiálne finančné a personálne podmienky pre rozvoj tradičných remesiel v obci.	podľa potreby	rozpočet obce, ŠF EÚ	1	nízky	podnikateľské subjekty, obec
	Nadviazať spoluprácu vzdelávacích inštitúcií, obce, podnikateľských subjektov a obyvateľov obce pri výučbe a prezentácii tradičných remesiel.	podľa potreby	-	1	nízky	obec, podnikateľské subjekty, obyvatelia
Cieľ 6.1.2 Podpora tradičných odvetví priemyslu.						
Opatrenie 6.1.2.1	Podporovať rozvoj tých odvetví priemyslu, pre ktorých rozvoj sú v okolí regiónu vytvorené ideálne podmienky.					
		Predpokladaný rozpočet	Zdroje financovania	Stav pripravenosti	Dopad na rozpočet	Oprávnení žiadateľa
Aktivity	Podpora rozvojových zámerov súkromnej sféry, ktoré sú v súlade s potrebami rozvoja obce a ktoré sú efektívne z pohľadu tvorby nových pracovných miest.	podľa potreby	podnikateľské subjekty, úvery, iné grantové schémy	3	žiadny	podnikateľské subjekty
Cieľ 6.1.3 Podpora inovačných aktivít v podnikoch.						
Opatrenie 6.1.3.1	Zavádzanie nových technológií do súčasných výrobných prevádzok.					
		Predpokladaný rozpočet	Zdroje financovania	Stav pripravenosti	Dopad na rozpočet	Oprávnení žiadateľa
Aktivity	Podpora podnikateľov zavádzajúcich výrobu na báze progresívnych technológií, pomoc pri získavaní nenávratných finančných prostriedkov zo Štrukturálnych fondov na tento účel.	podľa potreby	podnikateľské subjekty, úvery, iné grantové schémy, ŠF EÚ	3	žiadny	podnikateľské subjekty



Ciel' 6.1.4 Zvýšenie energetickej efektívnosti na strane výroby aj spotreby a zavádzanie progresívnych technológií v energetike.						
Opatrenie 6.1.4.1 Podpora výstavby zariadení na využívanie obnoviteľných zdrojov energie.						
		Predpokladaný rozpočet	Zdroje financovania	Stav pripravenosti	Dopad na rozpočet	Oprávnení žiadatelia
Aktivity	Spracovanie technickej dokumentácie.	250	podnikateľské subjekty, úvery, iné grantové schémy, ŠF EU	3	žiadny	podnikateľské subjekty
	Výstavba malých vodných elektrární na toku Livina.	5 000	podnikateľské subjekty, úvery, iné grantové schémy, ŠF EU	3	žiadny	podnikateľské subjekty
	Výstavba malých slnečných elektrární.	4 000	podnikateľské subjekty, úvery, iné grantové schémy, ŠF EU	3	žiadny	podnikateľské subjekty
	Využitie biomasy pre energetické účely.	12 000	podnikateľské subjekty, úvery, iné grantové schémy, ŠF EU	3	žiadny	podnikateľské subjekty

Ciel' 6.1.5 Podporiť podnikateľské aktivity v cestovnom ruchu.						
Opatrenie 6.1.5.1 Podpora vytvárania nových atraktivít v obci.						
		Predpokladaný rozpočet	Zdroje financovania	Stav pripravenosti	Dopad na rozpočet	Oprávnení žiadatelia
Aktivity	Spracovanie technickej dokumentácie.	150	rozpočet obce, ŠF EÚ, podnikateľské subjekty, úvery, iné grantové schémy	3	stredný	obec Pochabany
	Výstavba viacúčelových športových ihrísk.	8 000	rozpočet obce, ŠF EÚ, podnikateľské subjekty, úvery, iné grantové schémy	3	vysoký	obec Pochabany

Ciele a opatrenia / Termín uskutočnenia		2008	2009	2010	2011	2012	2013	2014	2015	2016	2017
Ciel' 6.1.1	Podpora malého a stredného podnikania zo strany obce										
Opatrenie 6.1.1.1	Spracovať stratégiu podpory podnikania a zvýšenia informovanosti o možnostiach podpory zo strany obce, VÚC, štátu a EÚ.										
Opatrenie 6.1.1.2	Vypracovať postup podpory, výučby a rozvoja tradičných remesiel v obce.										
Ciel' 6.1.2	Podpora tradičných odvetví priemyslu.										
Opatrenie 6.1.2.1	Podporovať rozvoj tých odvetví priemyslu, pre ktorých rozvoj sú v okolí regiónu vytvorené ideálne podmienky.										
Ciel' 6.1.3	Podpora inovačných aktivít v podnikoch.										
Opatrenie 6.1.3.1	Zavádzanie nových technológií do súčasných výrobných prevádzok.										
Ciel' 6.1.4	Zvýšenie energetickej efektívnosti na strane výroby aj spotreby a zavádzanie progresívnych technológií v energetike.										



			grantové schémy			
Opatrenie 6.2.1.7	Výstavba parkoviska pred športovou infraštruktúrou a domom kultúry.					
		Predpokladaný rozpočet	Zdroje financovania	Stav pripravenosti	Dopad na rozpočet	Oprávnení žiadatelia
Aktivity	Vypracovanie technickej dokumentácie.	70	rozpočet obce, ŠF EÚ, podnikateľské subjekty, úvery, iné grantové schémy	3	nízky	obec Pochabany
	Výstavba parkoviska.	550	rozpočet obce, ŠF EÚ, podnikateľské subjekty, úvery, iné grantové schémy	2	stredný	obec Pochabany

Cieľ 6.2.2 Rozvoj občianskej infraštruktúry						
Opatrenie 6.2.2.1	Rozšírenie intravilánu obce vzhľadom na potenciálnu výstavbu IBV Na náluží, Horné diely, Nad močidlami.					
		Predpokladaný rozpočet	Zdroje financovania	Stav pripravenosti	Dopad na rozpočet	Oprávnení žiadatelia
Aktivity	Vypracovanie technickej dokumentácie.	150	rozpočet obce, ŠF EÚ	1	stredný	obec Pochabany
	Príprava pozemkov a inžinierskych sietí.	5 000	rozpočet obce, ŠF EÚ	2	vysoký	obec Pochabany
Opatrenie 6.2.2.2	Rekonštrukcia a rozšírenie verejného osvetlenia.					
		Predpokladaný rozpočet	Zdroje financovania	Stav pripravenosti	Dopad na rozpočet	Oprávnení žiadatelia
Aktivity	Vypracovanie technickej dokumentácie a príprava projektového spisu.	70	rozpočet obce, ŠF EÚ	1	nízky	obec Pochabany
	Rekonštrukcia a výstavba verejného osvetlenia v obci.	250	rozpočet obce, ŠF EÚ	1	vysoký	obec Pochabany
Opatrenie 6.2.2.3	Úprava verejných plôch v obci.					
		Predpokladaný rozpočet	Zdroje financovania	Stav pripravenosti	Dopad na rozpočet	Oprávnení žiadatelia
Aktivity	Vypracovanie technickej dokumentácie a príprava projektového spisu.	40	rozpočet obce, ŠF EÚ	2	nízky	obec Pochabany
	Úprava verejných plôch.	500	rozpočet obce, ŠF EÚ	2	vysoký	obec Pochabany
Opatrenie 6.2.2.4	Rekonštrukcia mostov a lávok.					
		Predpokladaný rozpočet	Zdroje financovania	Stav pripravenosti	Dopad na rozpočet	Oprávnení žiadatelia
Aktivity	Vypracovanie technickej dokumentácie a príprava projektového spisu.	60	rozpočet obce, ŠF EÚ	3	nízky	obec Pochabany
	Rekonštrukcia mostov a lávok.	700	rozpočet obce, ŠF EÚ	2	stredný	obec Pochabany
Opatrenie 6.2.2.5	Výstavba bezdrôtového rozhlasu.					
		Predpokladaný rozpočet	Zdroje financovania	Stav pripravenosti	Dopad na rozpočet	Oprávnení žiadatelia
Aktivity	Spracovanie technickej dokumentácie.	podľa potreby	rozpočet obce, ŠF EÚ	1	nízky	obec Pochabany
	Výber dodávateľa – verejná súťaž.	podľa potreby	rozpočet obce, ŠF EÚ	1	nízky	obec Pochabany
	Inštalácia bezdrôtového rozhlasu.	350	rozpočet obce, ŠF EÚ	1	stredný	obec Pochabany
Opatrenie 6.2.2.6	Rekonštrukcia budovy obecného úradu – zateplenie budovy a rekonštrukcia interiérov.					
		Predpokladaný	Zdroje	Stav	Dopad na	Oprávnení



		rozpočet	financovania	pripravenosti	rozpočet	žiadatelia
Aktivity	Spracovanie technickej dokumentácie.	80	rozpočet obce, ŠF EÚ	3	stredný	obec Pochabany
	Výber dodávateľa výkonu rekonštrukčných prác.	podľa potreby	rozpočet obce, ŠF EÚ	3	nízky	obec Pochabany
	Realizácia rekonštrukčných prác.	560	rozpočet obce, ŠF EÚ	3	vysoký	obec Pochabany
Opatrenie 6.2.2.7	Rekonštrukcia a rozširovanie obecného cintorína.					
		Predpokladaný rozpočet	Zdroje financovania	Stav pripravenosti	Dopad na rozpočet	Oprávnení žiadatelia
Aktivity	Spracovanie technickej dokumentácie.	70	rozpočet obce, ŠF EÚ	3	nízky	obec Pochabany
	Výkon rekonštrukčných a rozširovacích prác.	300	rozpočet obce, ŠF EÚ	2	vysoký	obec Pochabany
Opatrenie 6.2.2.8	Doplniť a udržiavať brehové porasty vodných tokov.					
		Predpokladaný rozpočet	Zdroje financovania	Stav pripravenosti	Dopad na rozpočet	Oprávnení žiadatelia
Aktivity	Vypracovanie technickej dokumentácie.	50	rozpočet obce, ŠF EÚ	3	stredný	obec Pochabany
	Výkon pozemných prác.	podľa potreby	rozpočet obce, ŠF EÚ	2	stredný	obec Pochabany
Opatrenie 6.2.2.9	Rekonštrukcia domu smútku.					
		Predpokladaný rozpočet	Zdroje financovania	Stav pripravenosti	Dopad na rozpočet	Oprávnení žiadatelia
Aktivity	Spracovanie technickej dokumentácie.	60	rozpočet obce, ŠF EÚ	3	nízky	obec Pochabany
	Výstavba domu smútku.	500	rozpočet obce, ŠF EÚ	3	vysoký	obec Pochabany
Opatrenie 6.2.2.10	Rozšírenie a rekonštrukcia elektrických rozvodov NN.					
		Predpokladaný rozpočet	Zdroje financovania	Stav pripravenosti	Dopad na rozpočet	Oprávnení žiadatelia
Aktivity	Spracovanie technickej dokumentácie.	podľa potreby	ZSE, a.s., ŠF EÚ,	-	žiadny	ZSE, a.s.
	Výkon pozemných prác.	podľa potreby	ZSE, a.s., ŠF EÚ,	-	žiadny	ZSE, a.s.
	Rozšírenie el. rozvodov.	podľa potreby	ZSE, a.s., ŠF EÚ,	-	žiadny	ZSE, a.s.

Ciele a opatrenia / Termín uskutočnenia		2008	2009	2010	2011	2012	2013	2014	2015	2016	2017
Cieľ 6.2.1	Rozvoj dopravnej infraštruktúry										
Opatrenie 6.2.1.1	Rekonštrukcia zastávok SAD v obci.										
Opatrenie 6.2.1.2	Úprava miestnych komunikácií a výstavba chodníkov.										
Opatrenie 6.2.1.3	Budovanie miestnych cyklotrás.										
Opatrenie 6.2.1.4	Budovanie miestnych turistických cyklotrás.										
Opatrenie 6.2.1.5	Výstavba výbočísk pri tunajších zastávkach SAD.										
Opatrenie 6.2.1.6	Výstavba parkoviska pred obecným cintorínom a materskou školou.										
Opatrenie 6.2.1.7	Výstavba parkoviska pred športovou infraštruktúrou a domom kultúry.										
Cieľ 6.2.2	Rozvoj občianskej infraštruktúry										
Opatrenie 6.2.2.1	Rozšírenie intravilánu obce vzhľadom na potenciálnu výstavbu IBV Na náluži, Horné diely, Nad močidlami.										
Opatrenie 6.2.2.2	Rekonštrukcia a rozšírenie verejného osvetlenia.										
Opatrenie 6.2.2.3	Úprava verejných plôch v obci.										
Opatrenie 6.2.2.4	Rekonštrukcia mostov a lávok.										



		rozpočet	financovania	pripravenosti	rozpočet	žiadatelia
Aktivity	Vypracovanie koncepcie pre ochranu životného prostredia v obci.	podľa potreby	rozpočet obce, MŽP SR	2	nízky	obec Pochabany
	Prezentácia a šírenie osvetu v oblasti životného prostredia.	podľa potreby	rozpočet obce	2	nízky	obec Pochabany

Cieľ 6.3.3 Ochrana a racionálne využívanie vôd, ochrana pred povodňami.						
Opatrenie 6.3.3.1 Výstavba splaškovej kanalizačnej siete v obci.						
		Predpokladaný rozpočet	Zdroje financovania	Stav pripravenosti	Dopad na rozpočet	Oprávnení žiadatelia
Aktivity	Vypracovanie technickej dokumentácie a príprava projektového spisu.	-	Západoslóvenská vodárenská spoločnosť, a.s., rozpočet obce, ŠF EÚ,	5	-	Západoslóvenská vodárenská spoločnosť, a.s., obec Pochabany
	Výkon pozemných prác.	12 000	Západoslóvenská vodárenská spoločnosť, a.s., rozpočet obce, ŠF EÚ,	4	vysoký	Západoslóvenská vodárenská spoločnosť, a.s., obec Pochabany
	Výstavba kanalizácie.	15 000	Západoslóvenská vodárenská spoločnosť, a.s., rozpočet obce, ŠF EÚ,	4	vysoký	Západoslóvenská vodárenská spoločnosť, a.s., obec Pochabany
Opatrenie 6.3.3.2 Zabezpečiť dostatok kvalitnej pitnej vody, minimalizovať straty vo vodovodných sieťach.						
		Predpokladaný rozpočet	Zdroje financovania	Stav pripravenosti	Dopad na rozpočet	Oprávnení žiadatelia
Aktivity	Údržba existujúcej vodovodnej siete.	podľa potreby	Západoslóvenská vodárenská spoločnosť, a.s., rozpočet obce, ŠF EÚ,	4	stredný	Západoslóvenská vodárenská spoločnosť, a.s., obec Pochabany
	Výstavba existujúcej vodovodnej siete.	podľa potreby	Západoslóvenská vodárenská spoločnosť, a.s., rozpočet obce, ŠF EÚ,	4	nízky	Západoslóvenská vodárenská spoločnosť, a.s., obec Pochabany
Opatrenie 6.3.3.3 Obnoviť prirodzené vodozádržné funkcie tokov a inundačných území (obnoviť staré korytá).						
		Predpokladaný rozpočet	Zdroje financovania	Stav pripravenosti	Dopad na rozpočet	Oprávnení žiadatelia
Aktivity	Rekultivácia existujúcich koryt vodných tokov v obci.	podľa potreby	rozpočet obce, ŠF EÚ, podnikateľské subjekty, úvery, iné grantové schémy	2	stredný	obec Pochabany
	Pravidelný monitoring.	podľa potreby	rozpočet obce, ŠF EÚ, podnikateľské subjekty, úvery, iné grantové schémy	2	nízky	obec Pochabany
Opatrenie 6.3.3.4 Regulácia koryt miestnych tokov.						
		Predpokladaný rozpočet	Zdroje financovania	Stav pripravenosti	Dopad na rozpočet	Oprávnení žiadatelia
Aktivity	Analýza súčasného stavu.	podľa potreby	rozpočet obce, ŠF EÚ, podnikateľské subjekty, úvery, iné grantové schémy	3	nízky	obec Pochabany
	Vypracovanie technickej dokumentácie.	100	rozpočet obce, ŠF EÚ, podnikateľské	3	stredný	obec Pochabany



			subjekty, úvery, iné grantové schémy			
	Spevnenie a regulácia korýt miestnych potokov.	2 500	rozpočet obce, ŠF EÚ, podnikateľské subjekty, úvery, iné grantové schémy	3	vysoký	obec Pochabany
Opatrenie 6.3.3.5	Výstavba ČOV, prípadne prečerpávacej stanice.					
		Predpokladaný rozpočet	Zdroje financovania	Stav pripravenosti	Dopad na rozpočet	Oprávnení žiadateľa
Aktivity	Spracovanie technickej dokumentácie.	podľa potreby	rozpočet obce, ŠF EÚ, podnikateľské subjekty, úvery, iné grantové schémy	4	nízky	obec Pochabany
	Výstavba ČOV / prečerpávacej stanice.	5 000	rozpočet obce, ŠF EÚ, podnikateľské subjekty, úvery, iné grantové schémy	4	stredný	obec Pochabany
Opatrenie 6.3.3.6	Výstavba verejného vodovodu.					
		Predpokladaný rozpočet	Zdroje financovania	Stav pripravenosti	Dopad na rozpočet	Oprávnení žiadateľa
Aktivity	Spracovanie technickej dokumentácie.	200	rozpočet obce, ŠF EÚ, podnikateľské subjekty, úvery, iné grantové schémy	5	žiadny	Západoslóvenská vodárenská spoločnosť, a.s., obec Pochabany
	Výstavba vodovodných sietí.	16 000	rozpočet obce, ŠF EÚ, podnikateľské subjekty, úvery, iné grantové schémy	4	nízky	Západoslóvenská vodárenská spoločnosť, a.s., obec Pochabany
Opatrenie 6.3.3.7	Výstavba vodojemu.					
		Predpokladaný rozpočet	Zdroje financovania	Stav pripravenosti	Dopad na rozpočet	Oprávnení žiadateľa
Aktivity	Spracovanie technickej dokumentácie.	50	rozpočet obce, ŠF EÚ, podnikateľské subjekty, úvery, iné grantové schémy	5	žiadny	Západoslóvenská vodárenská spoločnosť, a.s., obec Pochabany
	Výstavba vodojemu.	1 500	rozpočet obce, ŠF EÚ, podnikateľské subjekty, úvery, iné grantové schémy	4	nízky	Západoslóvenská vodárenská spoločnosť, a.s., obec Pochabany

Cieľ 6.3.4 Ochrana ovzdušia

Opatrenie 6.3.4.1	Zabezpečiť zníženie produkovaných emisií hlavným zdrojom znečistenia – domácnosti.					
		Predpokladaný rozpočet	Zdroje financovania	Stav pripravenosti	Dopad na rozpočet	Oprávnení žiadateľa
Aktivity	Obmedziť spaľovaniu fosílnych palív.	podľa potreby	rozpočet obce, ŠF EÚ, súkromné subjekty	3	nízky	obec, obyvatelia
	Prechod na alternatívne zdroje vykurovania.	podľa potreby	rozpočet obce, ŠF EÚ, súkromné subjekty	3	nízky	obec, obyvatelia



Ciele a opatrenia / Termín uskutočnenia		2008	2009	2010	2011	2012	2013	2014	2015	2016	2017
Cieľ 6.3.1	Nakladanie s komunálnym a drobným stavebným odpadom										
Opatrenie 6.3.1.1	V súlade s prijatými koncepciami zabezpečiť permanentné znižovanie podielu skladovanej časti odpadov, k čomu organizovať mobilné zbery textílií, kovového odpadu, viacvrstvových obalov nebezpečných odpadov.										
Opatrenie 6.3.1.2	Zabezpečiť separáciu komunálneho odpadu v obci.										
Opatrenie 6.3.2.3	Zabezpečiť likvidáciu čiernych skládok v obci.										
Opatrenie 6.3.2.4	Výstavba kompostoviska.										
Opatrenie 6.3.2.5	Výstavba priestorov pre separovaný zber.										
Cieľ 6.3.2	Informovanosť a poradenstvo										
Opatrenie 6.3.2.1	Spracovať koncepciu zabezpečenia informovanosti, poradenstva a prevencie v oblasti ŽP. Trvale preferovať poradenstvo a prevenciu pred represiou.										
Cieľ 6.3.3	Ochrana a racionálne využívanie vôd, ochrana pred povodňami.										
Opatrenie 6.3.3.1	Výstavba splaškovej kanalizačnej siete v obci.										
Opatrenie 6.3.3.2	Zabezpečiť dostatok kvalitnej pitnej vody, minimalizovať straty vo vodovodných sieťach.										
Opatrenie 6.3.3.3	Obnoviť prirodzené vodozádržné funkcie tokov a inundačných území (obnoviť staré korytá).										
Opatrenie 6.3.3.4	Regulácia koryt miestnych tokov.										
Opatrenie 6.3.3.5	Výstavba ČOV, prípadne prečerpávacej stanice.										
Opatrenie 6.3.3.6	Výstavba verejného vodovodu.										
Opatrenie 6.3.3.7	Výstavba vodojemu.										
Cieľ 6.3.4	Ochrana ovzdušia										
Opatrenie 6.3.4.1	Zabezpečiť zníženie produkovaných emisií hlavným zdrojom znečistenia – domácnosti.										

8.4 SOCIÁLNA OBLASŤ A ZDRAVOTNÍCTVO

Strategický zámer						
Neustále rozvíjať širokú paletu sociálnych a zdravotných služieb poskytovaných v obci. Dbáť o ich dostupnosť, kvalitu a vzájomnú vyváženosť za účelom dosiahnutia dôstojných podmienok života všetkých kategórií obyvateľov obce.						
Cieľ 6.4.1	Doplniť chýbajúcu infraštruktúru sociálnych zariadení v obci a zvýšiť ich kvalitu.					
Opatrenie 6.4.1.1	Vybudovať/zriadiť zariadenie poskytujúce sociálne služby (dom opatrovateľskej služby, domov dôchodcov).					
		Predpokladaný rozpočet	Zdroje financovania	Stav pripravenosti	Dopad na rozpočet	Oprávnení žiadatelia
Aktivity	Výber vhodnej alternatívny zariadenia zariadenia.	podľa potreby	-	2	nízky	obec Pochabany
	Vypracovanie technickej dokumentácie.	200	rozpočet obce, ŠF EÚ, zdroje neziskových organizácií	2	stredný	obec Pochabany
	Realizácia – výstavba / rekonštrukcia budovy pre zariadenie poskytujúce sociálne služby.	7 500	rozpočet obce, ŠF EÚ, zdroje neziskových organizácií	2	vysoký	obec Pochabany
Opatrenie 6.4.1.2	Zabezpečenie stravovania pre dôchodcov a soc. odkázaných.					
		Predpokladaný	Zdroje	Stav	Dopad na	Oprávnení



		rozpočet	financovania	pripravenosti	rozpočet	žiadatelia
Aktivity	Zabezpečenie priestorov.	podľa potreby	rozpočet obce, ŠF EÚ	2	nízky	obec Pochabany
	Obstaranie vnútorného vybavenia.	podľa potreby	rozpočet obce, ŠF EÚ	2	stredný	obec Pochabany
Opatrenie 6.4.1.3	Zriadenie klubu mladých.					
		Predpokladaný rozpočet	Zdroje financovania	Stav pripravenosti	Dopad na rozpočet	Oprávnení žiadatelia
Aktivity	Vypracovanie technickej dokumentácie.	podľa potreby	rozpočet obce, ŠF EÚ	3	nízky	obec Pochabany
	Zriadenie pracovne.	podľa potreby	rozpočet obce, ŠF EÚ	3	nízky	obec Pochabany
Opatrenie 6.4.1.4	Zriadenie klubu dôchodcov.					
		Predpokladaný rozpočet	Zdroje financovania	Stav pripravenosti	Dopad na rozpočet	Oprávnení žiadatelia
Aktivity	Vypracovanie technickej dokumentácie.	podľa potreby	rozpočet obce, ŠF EÚ	3	nízky	obec Pochabany
	Zriadenie pracovne.	podľa potreby	rozpočet obce, ŠF EÚ	4	nízky	obec Pochabany

Cieľ 6.4.2 Zlepšiť úroveň poskytovania zdravotníckych a sociálnych služieb.						
Opatrenie 6.4.2.1	Zlepšenie úrovne poskytovania domácej ošetrovateľskej starostlivosti, rozšírenie jej služieb o poskytovanie rehabilitačných cvičení.					
		Predpokladaný rozpočet	Zdroje financovania	Stav pripravenosti	Dopad na rozpočet	Oprávnení žiadatelia
Aktivity	Zvýšenie kvality poskytovaných služieb.	podľa potreby	ZP	-	žiadny	súkromné subjekty
	Zvýšenie personálnych kapacít v prípade potreby.	podľa potreby	ZP	-	žiadny	súkromné subjekty
Opatrenie 6.4.2.2	Zabezpečiť aspoň raz mesačne poradňu v obci.					
		Predpokladaný rozpočet	Zdroje financovania	Stav pripravenosti	Dopad na rozpočet	Oprávnení žiadatelia
Aktivity	Zabezpečenie personálnych kapacít.	podľa potreby	rozpočet obce	3	nízky	obec Pochabany
	Zabezpečenie priestorov.	podľa potreby	rozpočet obce	3	nízky	obec Pochabany
Opatrenie 6.4.2.3	Zabezpečiť dostupnosť zdravotnej starostlivosti pre dospelých občanov.					
		Predpokladaný rozpočet	Zdroje financovania	Stav pripravenosti	Dopad na rozpočet	Oprávnení žiadatelia
Aktivity	Zabezpečiť v súčinnosti s okresným mestom a spádovou obcou pre oblasť poskytovania zdravotníckych služieb ich maximálnu dostupnosť.	podľa potreby	Minister. zdravotníctva	3	nízky	obec Pochabany
Opatrenie 6.4.2.4	Zabezpečovať komplexnú zdravotnú starostlivosť o starých ľudí a dlhodobo chorých.					
		Predpokladaný rozpočet	Zdroje financovania	Stav pripravenosti	Dopad na rozpočet	Oprávnení žiadatelia
Aktivity	Analýza dopytu po uvedených službách.	podľa potreby	Minister. zdravotníctva	3	nízky	obec Pochabany
	Zabezpečenie personálnych kapacít, priestorov a finančných prostriedkov.	podľa potreby	Minister. zdravotníctva	2	nízky	obec Pochabany
Opatrenie 6.4.2.5	Zvýšiť úroveň poskytovaných sociálnych služieb.					
		Predpokladaný rozpočet	Zdroje financovania	Stav pripravenosti	Dopad na rozpočet	Oprávnení žiadatelia
Aktivity	Zvýšenie kvality poskytovaných služieb.	podľa potreby	rozpočet obce, n.o.	3	nízky	obec, n.o.
	Zvýšenie personálnych kapacít v prípade potreby.	podľa potreby	rozpočet obce	3	nízky	obec Pochabany
Opatrenie 6.4.2.6	Podporiť služby pre marginalizované skupiny občanov a týrané ženy.					
		Predpokladaný rozpočet	Zdroje financovania	Stav pripravenosti	Dopad na rozpočet	Oprávnení žiadatelia
Aktivity	Analýza dopytu po uvedených	podľa potreby	Minister.	4	nízky	obec, n.o.



	službách.		zdravotníctva			
	Zabezpečenie personálnych kapacít.	podľa potreby	Minister. zdravotníctva	4	nízky	obec, n.o.
	Zabezpečenie priestorov.	podľa potreby	Minister. zdravotníctva	4	nízky	obec, n.o.

Ciel' 6.4.3 Zlepšenie zamestnanosti a sociálnej inklúzie rizikových skupín obyvateľ'ov obce.						
Opatrenie 6.4.3.1	Realizácia vzdelávacích kurzov v oblasti tradičných remesiel.					
		Predpokladaný rozpočet	Zdroje financovania	Stav pripravenosti	Dopad na rozpočet	Oprávnení žiadatelia
Aktivity	Finančné a personálne zabezpečenie.	podľa potreby	-	2	nízky	obec Pochabany
Opatrenie 6.4.3.2	Podpora klientov formou individuálneho poradenstva, posudzovania individuálnych schopností a vypracovávaní individuálnych akčných plánov a rozvoj celoživotného poradenstva.					
		Predpokladaný rozpočet	Zdroje financovania	Stav pripravenosti	Dopad na rozpočet	Oprávnení žiadatelia
Aktivity	Zabezpečenie priestorov na uskutočňovanie poradenských služieb.	podľa potreby	rozpočet obce, ŠF EÚ	2	nízky	obec, n.o.
	Personálne zabezpečenie poradenstva.	podľa potreby	rozpočet obce, ŠF EÚ	1	nízky	obec, n.o.
Opatrenie 6.4.3.3	Podpora poradensko-vzdelávacích aktivít zameraných na získavanie sociálnych zručností pri hľadaní si zamestnania a komunikácie s potenciálnym zamestnávateľ'om pre znevýhodnených uchádzačov o zamestnanie.					
		Predpokladaný rozpočet	Zdroje financovania	Stav pripravenosti	Dopad na rozpočet	Oprávnení žiadatelia
Aktivity	Zabezpečenie priestorov na uskutočňovanie poradenských služieb.	podľa potreby	rozpočet obce, ŠF EÚ	2	nízky	obec, n.o.
	Personálne zabezpečenie poradenstva.	podľa potreby	rozpočet obce, ŠF EÚ	1	nízky	obec, n.o.

Ciele a opatrenia / Termín uskutočnenia		2008	2009	2010	2011	2012	2013	2014	2015	2016	2017
Ciel' 6.4.1	Doplniť chýbajúcu infraštruktúru sociálnych zariadení v obci a zvýšiť ich kvalitu.										
Opatrenie 6.4.1.1	Vybudovať/zriadiť zariadenie poskytujúce sociálne služby (dom opatrovateľskej služby, domov dôchodcov).										
Opatrenie 6.4.1.3	Zabezpečenie stravovania pre dôchodcov a soc. odkázaných.										
Opatrenie 6.4.1.3	Zriadenie klubu mladých.										
Opatrenie 6.4.1.4	Zriadenie klubu dôchodcov.										
Ciel' 6.4.2	Zlepšiť úroveň poskytovania zdravotníckych a sociálnych služieb.										
Opatrenie 6.4.2.1	Zlepšenie úrovne poskytovania domácej ošetrovateľskej starostlivosti, rozšírenie jej služieb o poskytovanie rehabilitačných cvičení.										
Opatrenie 6.4.2.2	Zabezpečiť aspoň raz mesačne poradňu v obci.										
Opatrenie 6.4.2.3	Zabezpečiť dostupnosť zdravotnej starostlivosti pre dospelých občanov.										
Opatrenie 6.4.2.4	Zabezpečovať komplexnú zdravotnú starostlivosť o starých ľudí a dlhodobo chorých.										
Opatrenie 6.4.2.5	Zvýšiť úroveň poskytovaných sociálnych služieb.										
Opatrenie 6.4.2.6	Podporiť služby pre marginalizované skupiny občanov a týrané ženy.										
Ciel' 6.4.3	Zlepšenie zamestnanosti a sociálnej inklúzie rizikových skupín obyvateľ'ov obce.										
Opatrenie 6.4.3.1	Realizácia vzdelávacích kurzov v oblasti tradičných remesiel.										
Opatrenie 6.4.3.2	Podpora klientov formou individuálneho poradenstva, posudzovania individuálnych schopností a vypracovávaní individuálnych akčných plánov a rozvoj celoživotného poradenstva.										



Opatrenie 6.4.3.3	Podpora poradensko-vzdelávacích aktivít zameraných na získavanie sociálnych zručností pri hľadaní si zamestnania a komunikácie s potenciálnym zamestnávateľom pre znevýhodnených uchádzačov o zamestnanie.								
-------------------	--	--	--	--	--	--	--	--	--

7.5 INFORMATIZÁCIA OBCE

Strategický zámer						
Zabezpečenie technických podmienok pre rozvoj informačnej spoločnosti. Umožniť obyvateľom využívať on-line elektronické služby samosprávy. Vytvoriť vhodné podmienky na prechod na e-government na lokálnej úrovni (e-vote, e-services, ...). Umožniť obyvateľom obce a pracovníkom samosprávy zvyšovať svoje počítačové vedomie a zručnosti.						
Cieľ 6.5.1 Budovanie a rozvoj informačnej infraštruktúry.						
Opatrenie 6.5.1.1	Rozvoj infraštruktúry informačných systémov samosprávy.					
		Predpokladaný rozpočet	Zdroje financovania	Stav pripravenosti	Dopad na rozpočet	Oprávnení žiadatelia
Aktivity	Technické zabezpečenie IS.	80	rozpočet obce, ŠF EÚ, zdroje neziskových organizácií	3	stredný	obec Pochabany
	Tvorba základného SW na komunikáciu občan – samospráva – podnikateľské subjekty.	50	rozpočet obce, ŠF EÚ, zdroje neziskových organizácií	3	nízky	obec Pochabany
Opatrenie 6.5.1.2	Zavádzanie efektívnych elektronických služieb poskytovaných na úrovni samosprávy.					
		Predpokladaný rozpočet	Zdroje financovania	Stav pripravenosti	Dopad na rozpočet	Oprávnení žiadatelia
Aktivity	Tvorba aplikačného softwaru na zabezpečenie e – služieb v obci.	50	rozpočet obce	2	stredný	obec Pochabany
	Tvorba SW na realizáciu e-vote na miestnej úrovni.	50	rozpočet obce	2	nízky	obec Pochabany
Opatrenie 6.5.1.3	Podpora využívania Internetu v obci.					
		Predpokladaný rozpočet	Zdroje financovania	Stav pripravenosti	Dopad na rozpočet	Oprávnení žiadatelia
Aktivity	Zriadenie verejných prístupových bodov v obci.	60	rozpočet obce, ŠF EÚ, zdroje neziskových organizácií	2	stredný	obec Pochabany
	Budovanie verejného Internetu v obci.	podľa potreby	rozpočet obce, ŠF EÚ, zdroje neziskových organizácií	2	nízky	obec Pochabany
Cieľ 6.5.2 Zvýšenie počítačovej gramotnosti obyvateľov a pracovníkov samosprávy.						
Opatrenie 6.5.2.1	Podpora zvyšovania počítačového vedomia u pracovníkov samosprávy.					
		Predpokladaný rozpočet	Zdroje financovania	Stav pripravenosti	Dopad na rozpočet	Oprávnení žiadatelia
Aktivity	Realizácia kurzov na získanie ECDL spôsobilosti pre pracovníkov miestnej samosprávy.	podľa potreby	rozpočet obce, ŠF EÚ, zdroje neziskových organizácií	2	žiadny	obec Pochabany
Opatrenie 6.5.2.2	Podpora zvyšovania počítačového vedomia u obyvateľov obce.					
		Predpokladaný rozpočet	Zdroje financovania	Stav pripravenosti	Dopad na rozpočet	Oprávnení žiadatelia



Aktivity	Realizácia kurzov na zvyšovanie počítačového vedomia u obyvateľov obce.	podľa potreby	rozpočet obce, ŠF EÚ, zdroje neziskových organizácií	2	nízky	obec, n.o.
	Realizácia kurzov na obsluhu a používanie obecného informačného a komunikačného systému.	podľa potreby	rozpočet obce, ŠF EÚ, zdroje neziskových organizácií	2	nízky	obec, n.o.
Opatrenie 6.5.2.3	Podpora vzdelávacích aktivít zameraných na zvyšovanie zručností a vedomostí o internete a používaní internetu a elektronických služieb.					motiváciu k
		Predpokladaný rozpočet	Zdroje financovania	Stav pripravenosti	Dopad na rozpočet	Oprávnení žiadatelia
Aktivity	Realizácia kurzov na zvyšovanie vedomostí o internete.	podľa potreby	rozpočet obce, ŠF EÚ, zdroje neziskových organizácií	2	nízky	obec, n.o.

Ciele a opatrenia / Termín uskutočnenia		2008	2009	2010	2011	2012	2013	2014	2015	2016	2017
Cieľ 6.5.1	Budovanie a rozvoj informačnej infraštruktúry.										
Opatrenie 6.5.1.1	Rozvoj infraštruktúry informačných systémov samosprávy.										
Opatrenie 6.5.1.2	Zavádzanie efektívnych elektronických služieb poskytovaných na úrovni samosprávy.										
Opatrenie 6.5.1.3	Podpora využívania Internetu v obci.										
Cieľ 6.5.2	Zvýšenie počítačovej gramotnosti obyvateľov a pracovníkov samosprávy.										
Opatrenie 6.5.2.1	Podpora zvyšovania počítačového vedomia u pracovníkov samosprávy.										
Opatrenie 6.5.2.2	Podpora zvyšovania počítačového vedomia u obyvateľov obce.										
Opatrenie 6.5.2.3	Podpora vzdelávacích aktivít zameraných na zvyšovanie zručností a vedomostí o internete a motiváciu k používaniu internetu a elektronických služieb.										

8.6 ŠKOLSTVO A ŠPORT

Strategický zámer						
Zabezpečenie všestranného rozvoja detí a mládeže. Zlepšenie technického stavu a vybavenia školy. V športe umožniť ponuku čo najširšej palety služieb, zabezpečiť čo najefektívnejšie a transparentné využitie verejných financií ku prospechu všetkých občanov obce. Podpora existujúcich športových podujatí, ako aj vytváranie vhodných podmienok pre rozvoj rôznych druhov športu nielen pre obyvateľov obce.						
Cieľ 6.5.1	Budovanie a rozvoj školskej infraštruktúry.					
Opatrenie 6.5.1.1	Zriadenie počítačovej miestnosti s verejným prístupom k sieti Internet.					
		Predpokladaný rozpočet	Zdroje financovania	Stav pripravenosti	Dopad na rozpočet	Oprávnení žiadatelia
Aktivity	Nákup techniky a zariadení.	120	rozpočet obce, ŠF EÚ	4	stredný	obec Pochabany
Opatrenie 6.5.1.2	Podpora mimoškolskej činnosti.					
		Predpokladaný rozpočet	Zdroje financovania	Stav pripravenosti	Dopad na rozpočet	Oprávnení žiadatelia
Aktivity	Vypracovanie technickej dokumentácie.	50	rozpočet obce, ŠF EÚ, MŠ SR	4	nízky	obec Pochabany
	Rekonštrukcia / výstavba priestorov na uskutočnenie mimoškolskej činnosti.	300	rozpočet obce, ŠF EÚ, MŠ SR	3	vysoký	obec Pochabany
	Zabezpečenie vybavenia.	150	rozpočet obce, ŠF EÚ, MŠ SR	3	vysoký	obec Pochabany
Opatrenie 6.5.1.3	Rekonštrukcia priestorov pre uskutočňovanie neformálnych vzdelávacích potrieb.					



		Predpokladaný rozpočet	Zdroje financovania	Stav pripravenosti	Dopad na rozpočet	Oprávnení žiadatelia
Aktivity	Zabezpečenie priestorov.	400	rozpočet obce, ŠF EÚ, MŠ SR	4	vysoký	obec Pochabany
	Obstaranie vnútorného vybavenia.	100	rozpočet obce, ŠF EÚ, MŠ SR	3	stredný	obec Pochabany
Opatrenie 6.5.1.4	Zriadenie priestorov pre knižnicu.					
		Predpokladaný rozpočet	Zdroje financovania	Stav pripravenosti	Dopad na rozpočet	Oprávnení žiadatelia
Aktivity	Spracovanie technickej dokumentácie.	60	rozpočet obce, ŠF EÚ, MŠ SR	4	vysoký	obec Pochabany
	Zriadenie knižnice.	550	rozpočet obce, ŠF EÚ, MŠ SR	4	stredný	obec Pochabany
Opatrenie 6.5.1.5	Rekonštrukcia budovy pre verejný prístup dosiete Internet – zateplenie budovy a oprava strechy.					
		Predpokladaný rozpočet	Zdroje financovania	Stav pripravenosti	Dopad na rozpočet	Oprávnení žiadatelia
Aktivity	Výmena plastových okien.	450	rozpočet obce, ŠF EÚ, MŠ SR	4	vysoký	obec Pochabany
	Zateplenie budovy.	800	rozpočet obce, ŠF EÚ, MŠ SR	3	vysoký	obec Pochabany
	Výmena strešnej krytiny.	350	rozpočet obce, ŠF EÚ, MŠ SR	3	stredný	obec Pochabany
Opatrenie 6.5.1.6	Modernizácia vnútorného vybavenia budovy.					
		Predpokladaný rozpočet	Zdroje financovania	Stav pripravenosti	Dopad na rozpočet	Oprávnení žiadatelia
Aktivity	Výber vhodného dodávateľa.	podľa potreby	rozpočet obce, ŠF EÚ, MŠ SR	4	vysoký	obec Pochabany
	Nákup zariadení.	200	rozpočet obce, ŠF EÚ, MŠ SR	3	stredný	obec Pochabany
Opatrenie 6.5.1.7	Rekonštrukcia sociálnych zariadení v budove.					
		Predpokladaný rozpočet	Zdroje financovania	Stav pripravenosti	Dopad na rozpočet	Oprávnení žiadatelia
Aktivity	Rekonštrukcia sociálnych zariadení.	250	rozpočet obce, ŠF EÚ, MŠ SR	4	vysoký	obec Pochabany
Opatrenie 6.5.1.8	Vybudovanie športového ihriska pre deti.					
		Predpokladaný rozpočet	Zdroje financovania	Stav pripravenosti	Dopad na rozpočet	Oprávnení žiadatelia
Aktivity	Spracovanie technickej dokumentácie.	50	rozpočet obce, ŠF EÚ, MŠ SR	4	vysoký	obec Pochabany
	Výber vhodnej lokality.	podľa potreby	rozpočet obce, ŠF EÚ, MŠ SR	5	vysoký	obec Pochabany
	Výstavba ihriska.	500	rozpočet obce, ŠF EÚ, MŠ SR	4	stredný	obec Pochabany
Cieľ 6.5.2	Trvalé skvalitňovanie vyváženej ponuky výkonnostného a rekreačného športu.					
Opatrenie 6.5.2.1	Vybudovanie novej športovej infraštruktúry.					
		Predpokladaný rozpočet	Zdroje financovania	Stav pripravenosti	Dopad na rozpočet	Oprávnení žiadatelia
Aktivity	Výber lokality a spracovanie technickej dokumentácie.	150	rozpočet obce, ŠF EÚ, MŠ SR	4	stredný	obec Pochabany



	Výstavba infraštruktúry – viacúčelové ihrisko.	8 000	rozpočet obce, ŠF EÚ, MŠ SR	3	vysoký	obec Pochabany
Opatrenie 6.5.2.2	Rekonštrukcia existujúcej športovej infraštruktúry v obci – futbalové ihrisko.					
		Predpokladaný rozpočet	Zdroje financovania	Stav pripravenosti	Dopad na rozpočet	Oprávnení žiadatelia
Aktivity	Vypracovanie technickej dokumentácie.	70	rozpočet obce, ŠF EÚ, podnikateľské subjekty, úvery, iné grantové schémy	4	nízky	obec Pochabany
	Rekonštrukcia infraštruktúry.	4 500	rozpočet obce, ŠF EÚ, podnikateľské subjekty, úvery, iné grantové schémy	4	stredný	obec Pochabany
Opatrenie 6.5.2.3	Výstavba cykloturistických trás.					
		Predpokladaný rozpočet	Zdroje financovania	Stav pripravenosti	Dopad na rozpočet	Oprávnení žiadatelia
Aktivity	Spracovanie technickej dokumentácie.	podľa potreby	rozpočet obce, ŠF EÚ	3	nízky	obec, podnikateľské subjekty
	Výstavba trás.	podľa potreby	rozpočet obce, ŠF EÚ	3	stredný	obec, podnikateľské subjekty
Opatrenie 6.5.2.4	Vytváranie materiálnych a finančných podmienok na rozvoj výkonnostného a rekreačného športu v obci.					
		Predpokladaný rozpočet	Zdroje financovania	Stav pripravenosti	Dopad na rozpočet	Oprávnení žiadatelia
Aktivity	Zabezpečenie materiálo-technického a finančného vybavenia.	podľa možností	rozpočet obce, podnikateľské subjekty	2	nízky	obec, podnikateľské subjekty
Opatrenie 6.5.2.5	Podpora organizácie športových podujatí regionálneho významu.					
		Predpokladaný rozpočet	Zdroje financovania	Stav pripravenosti	Dopad na rozpočet	Oprávnení žiadatelia
Aktivity	Zabezpečenie personálnych kapacít.	podľa možností	rozpočet obce, podnikateľské subjekty	2	nízky	obec, podnikateľské subjekty
	Zabezpečenie materiálo-technického a finančného vybavenia.	podľa možností	rozpočet obce, podnikateľské subjekty	2	nízky	obec, podnikateľské subjekty
Opatrenie 6.5.2.6	Podpora športových aktivít zdravotne postihnutých občanov.					
		Predpokladaný rozpočet	Zdroje financovania	Stav pripravenosti	Dopad na rozpočet	Oprávnení žiadatelia
Aktivity	Zabezpečenie materiálo-technického a finančného vybavenia.	podľa možností	rozpočet obce, podnikateľské subjekty	2	nízky	obec, podnikateľské subjekty
Opatrenie 6.5.2.7	Podporovať talentovanú mládež.					
		Predpokladaný rozpočet	Zdroje financovania	Stav pripravenosti	Dopad na rozpočet	Oprávnení žiadatelia
Aktivity	Zabezpečenie materiálo-technického a finančného vybavenia.	podľa možností	rozpočet obce, podnikateľské subjekty	1	nízky	obec, podnikateľské subjekty
Opatrenie 6.5.2.8	Spolupracovať s občianskymi združeniami, inými právnickými a fyzickými osobami, pôsobiacimi v oblasti telesnej kultúry.					
		Predpokladaný rozpočet	Zdroje financovania	Stav pripravenosti	Dopad na rozpočet	Oprávnení žiadatelia



Aktivity	Zabezpečenie personálnych kapacít.	podľa potreby	rozpočet obce	1	nízky	obec Pochabany
----------	------------------------------------	---------------	---------------	---	-------	----------------

Ciele a opatrenia / Termín uskutočnenia		2008	2009	2010	2011	2012	2013	2014	2015	2016	2017
Cieľ 6.5.1	Budovanie a rozvoj školskej infraštruktúry.										
Opatrenie 6.5.1.1	Zriadenie počítačovej miestnosti s verejným prístupom k sieti Internet.										
Opatrenie 6.5.1.2	Podpora mimoškolskej činnosti.										
Opatrenie 6.5.1.3	Rekonštrukcia priestorov pre uskutočňovanie neformálnych vzdelávacích potrieb.										
Opatrenie 6.5.1.4	Zriadenie priestorov pre knižnicu.										
Opatrenie 6.5.1.5	Rekonštrukcia budovy pre verejný prístup dosiete Internet – zateplenie budovy a oprava strechy.										
Opatrenie 6.5.1.6	Modernizácia vnútorného vybavenia budovy.										
Opatrenie 6.5.1.7	Rekonštrukcia sociálnych zariadení v budove.										
Opatrenie 6.5.1.8	Vybudovanie športového ihriska pre deti.										
Cieľ 6.5.2	Trvalé skvalitňovanie vyváženej ponuky výkonnostného a rekreačného športu.										
Opatrenie 6.5.2.1	Vybudovanie novej športovej infraštruktúry.										
Opatrenie 6.5.2.2	Rekonštrukcia existujúcej športovej infraštruktúry v obci – futbalové ihrisko.										
Opatrenie 6.5.2.3	Výstavba cykloturistických trás.										
Opatrenie 6.5.2.4	Vytváranie materiálnych a finančných podmienok na rozvoj výkonnostného a rekreačného športu v obci.										
Opatrenie 6.5.2.5	Podpora organizácie športových podujatí regionálneho významu.										
Opatrenie 6.5.2.6	Podpora športových aktivít zdravotne postihnutých občanov.										
Opatrenie 6.5.2.7	Podporovať talentovanú mládež.										
Opatrenie 6.5.2.8	Spolupracovať s občianskymi združeniami, inými právnickými a fyzickými osobami, pôsobiacimi v oblasti telesnej kultúry.										

8.7 KULTÚRA

Strategický zámer						
Trvalé pôsobenie na kultúrne povedomie obyvateľov širokou paletou kultúrnych aktivít organizovaných externými subjektami. Existencia dôstojných priestorov pre kultúrne aktivity je povinnosť obce. Priebežná a kreatívna propagácia podujatí má vplyv na imidž obce aj na cestovný ruch.						
Cieľ 6.6.1	Zachovanie kultúrno-historického potenciálu obce a rozvoj kultúrnych, informačných a voľnočasových aktivít v nadväznosti na rozvoj cestovného ruchu na regionálnej a miestnej úrovni.					
Opatrenie 6.6.1.1	Rekonštrukcia kultúrnej infraštruktúry na viacúčelové kultúrne zariadenia.					
		Predpokladaný rozpočet	Zdroje financovania	Stav pripravenosti	Dopad na rozpočet	Oprávnení žiadatelia
Aktivity	Vypracovanie technickej dokumentácie.	80	rozpočet obce, ŠF EÚ	3	stredný	obec Pochabany
	Rekonštrukcia infraštruktúry.	2 000	rozpočet obce, ŠF EÚ	3	vysoký	obec Pochabany
Opatrenie 6.6.1.2	Rekonštrukcia tradičnej architektúry a zriadenie stálych expozícií z pôvodného štýlu života obyvateľov regiónu.					
		Predpokladaný rozpočet	Zdroje financovania	Stav pripravenosti	Dopad na rozpočet	Oprávnení žiadatelia
Aktivity	Výber vhodných objektov.	podľa potreby	rozpočet obce	2	nízky	obec Pochabany
	Vyriešenie vlastníckych vzťahov.	podľa potreby	rozpočet obce, ŠF EÚ,	2	vysoký	obec Pochabany



	Rekonštrukcia a vybavenie expozície.	podľa potreby	MK SR rozpočet obce, ŠF EÚ, MK SR	2	vysoký	obec Pochabany
Opatrenie 6.6.1.3	Prepojiť obce so subjektami cestovného ruchu, agroturistiky.					
		Predpokladaný rozpočet	Zdroje financovania	Stav pripravenosti	Dopad na rozpočet	Oprávnení žiadatelia
Aktivity	Zabezpečenie personálnych kapacít.	podľa potreby	rozpočet obce	3	nízky	obec Pochabany
Opatrenie 6.6.1.4	Budovanie remeselníckych dvorov.					
		Predpokladaný rozpočet	Zdroje financovania	Stav pripravenosti	Dopad na rozpočet	Oprávnení žiadatelia
Aktivity	Výber a rekonštrukcia vhodných budov na alokáciu remeselného dvora.	podľa potreby	rozpočet obce, ŠF EÚ	4	nízky	obec Pochabany
	Zabezpečenie personálnych kapacít.	podľa potreby	rozpočet obce, ŠF EÚ	4	nízky	obec Pochabany
	Materiálne zabezpečenie remeselných dvorov predmetmi s kultúrohistorickou hodnotou.	podľa potreby	rozpočet obce, ŠF EÚ	3	vysoký	obec Pochabany
Opatrenie 6.6.1.5	Vybudovanie turistických a náučných trás pre žiakov, študentov, rodiny s deťmi, priemerných aj náročných klientov s využitím kultúrne – historického, folklórneho aj prírodného bohatstva.					
		Predpokladaný rozpočet	Zdroje financovania	Stav pripravenosti	Dopad na rozpočet	Oprávnení žiadatelia
Aktivity	Zabezpečenie personálnych kapacít.	podľa potreby	rozpočet obce, ŠF EÚ	3	nízky	obec Pochabany
	Výber vhodných trás.	podľa potreby	rozpočet obce, ŠF EÚ	2	nízky	obec Pochabany
	Spracovanie technickej dokumentácie.	podľa potreby	rozpočet obce, ŠF EÚ	2	stredný	obec Pochabany
	Realizácia výstavby.	podľa potreby	rozpočet obce, ŠF EÚ	2	stredný	obec Pochabany
Opatrenie 6.6.1.6	Zachovanie a rozvoj ľudových tradícií (folklórny tanec, hudba s ľudovými remeslami, ľudový odev a doplnky, pôvodné bývanie a hospodárenie) a ich maximálne využitie v cestovnom ruchu a agroturistike.					
		Predpokladaný rozpočet	Zdroje financovania	Stav pripravenosti	Dopad na rozpočet	Oprávnení žiadatelia
Aktivity	Zabezpečenie priestorov, finančných a materiálnych prostriedkov.	podľa potreby	rozpočet obce	2	stredný	obec Pochabany
Opatrenie 6.6.1.7	Organizovanie pravidelných kultúrnych podujatí – Deň obce, Hody, atď..					
		Predpokladaný rozpočet	Zdroje financovania	Stav pripravenosti	Dopad na rozpočet	Oprávnení žiadatelia
Aktivity	Personálne zabezpečenie.	podľa potreby	rozpočet obce, ŠF EÚ, MK SR	1	stredný	obec Pochabany

Ciel' 6.6.2	Organizačné zabezpečenie					
Opatrenie 6.6.2.1	Spracovať kalendár kultúrnych podujatí na celý rok, tento priebežne aktualizovať. Rozšíriť žánrovú ponuku s orientáciou na hodnotný kultúrny prínos.					
		Predpokladaný rozpočet	Zdroje financovania	Stav pripravenosti	Dopad na rozpočet	Oprávnení žiadatelia
Aktivity	Personálne a finančné zabezpečenie.	podľa potreby	rozpočet obce	3	nízky	obec Pochabany
	Spracovanie kalendár kultúrnych podujatí.	podľa potreby	rozpočet obce	3	nízky	obec Pochabany

Ciel' 6.6.3	Propagácia v oblasti kultúry					
Opatrenie 6.6.3.1	Spracovať globálnu koncepciu „propagácie“ histórie obce v multimediálnej forme.					
		Predpokladaný rozpočet	Zdroje financovania	Stav pripravenosti	Dopad na rozpočet	Oprávnení žiadatelia
Aktivity	Personálne a finančné zabezpečenie.	podľa potreby	rozpočet obce, ŠF EÚ	2	nízky	obec Pochabany
	Spracovanie koncepcie v	podľa potreby	rozpočet	2	nízky	obec



	multimediálnej forme.		obce, ŠF EÚ			Pochabany
Opatrenie 6.6.3.2	Spracovať komplexný informačný buletín o historickom vývoji a tradíciách obce pre školy aj subjekty cestovného ruchu.					
		Predpokladaný rozpočet	Zdroje financovania	Stav pripravenosti	Dopad na rozpočet	Oprávnení žiadatelia
Aktivity	Personálne a finančné zabezpečenie.	podľa potreby	rozpočet obce, ŠF EÚ	2	nízky	obec Pochabany
	Spracovanie buletínu.	10	rozpočet obce, ŠF EÚ	2	nízky	obec Pochabany
Opatrenie 6.6.3.3	Propagácia kultúry na Internete prostredníctvom www stránky obce.					
		Predpokladaný rozpočet	Zdroje financovania	Stav pripravenosti	Dopad na rozpočet	Oprávnení žiadatelia
Aktivity	Finančné zabezpečenie.	10	rozpočet obce, ŠF EÚ	2	nízky	obec Pochabany
	Obsahová analýza www stránky.	5	rozpočet obce, ŠF EÚ	2	nízky	obec Pochabany
	Priebežná aktualizácia www stránky.	1	rozpočet obce	2	nízky	obec Pochabany

Ciele a opatrenia / Termín uskutočnenia		2008	2009	2010	2011	2012	2013	2014	2015	2016	2017
Cieľ 6.6.1	Zachovanie kultúrno-historického potenciálu obce a rozvoj kultúrnych, informačných a voľnočasových aktivít v nadväznosti na rozvoj cestovného ruchu na regionálnej a miestnej úrovni.										
Opatrenie 6.6.1.1	Rekonštrukcia kultúrnej infraštruktúry na viacúčelové kultúrne zariadenia.										
Opatrenie 6.6.1.2	Rekonštrukcia tradičnej architektúry a zriadenie stálych expozícií z pôvodného štýlu života obyvateľov regiónu.										
Opatrenie 6.6.1.3	Prepojiť obce so subjektami cestovného ruchu, agroturistiky.										
Opatrenie 6.6.1.4	Budovanie remeselníckych dvorov.										
Opatrenie 6.6.1.5	Vybudovanie turistických a náučných trás pre žiakov, študentov, rodiny s deťmi, priemerných aj náročných klientov s využitím kultúrno – historického, folklórneho aj prírodného bohatstva.										
Opatrenie 6.6.1.6	Zachovanie a rozvoj ľudových tradícií (folklórny tanec, hudba a spev, ľudové remeslá, ľudový odev a doplnky, pôvodné bývanie a hospodárenie) a ich maximálne využitie v cestovnom ruchu a agroturistike.										
Opatrenie 6.6.1.7	Organizovanie pravidelných kultúrnych podujatí – Deň obce, Hody, atď..										
Cieľ 6.6.2	Organizačné zabezpečenie										
Opatrenie 6.6.2.1	Spracovať kalendár kultúrnych podujatí na celý rok, tento priebežne aktualizovať. Rozšíriť žánrovú ponuku s orientáciou na hodnotný kultúrny prínos.										
Cieľ 6.6.3	Propagácia v oblasti kultúry										
Opatrenie 6.6.3.1	Spracovať globálnu koncepciu „propagácie“ histórie obce v multimediálnej forme.										
Opatrenie 6.6.3.2	Spracovať komplexný informačný buletín o historickom vývoji a tradíciách obce pre školy aj subjekty cestovného ruchu.										
Opatrenie 6.6.3.3	Propagácia kultúry na Internete prostredníctvom www stránky obce.										

8.8 CESTOVNÝ RUCH A PUBLIC RELATIONS

Strategický zámer						
Budovať goodwill obce dosiahnuť, aby sa stala strediskom cestovného ruchu v oblasti športu, kultúry a turistiky.						
Cieľ 6.8.1 Účinná propagácia obce.						
Opatrenie 6.8.1.1	Aktualizácia samostatnej www stránky obce.					
	Predpokladaný rozpočet	Zdroje financovania	Stav pripravenosti	Dopad na rozpočet	Oprávnení žiadatelia	



Aktivity	Finančné zabezpečenie.	10	rozpočet obce, podnikateľské subjekty	4	nízky	obec Pochabany
	Obsahová analýza www stránky.	5	rozpočet obce, podnikateľské subjekty	4	nízky	obec Pochabany
	Priebežná aktualizácia www stránky.	1	rozpočet obce,	4	nízky	obec Pochabany
Opatrenie 6.8.1.2	Spracovať globálnu koncepciu propagácie obcevi multimediálnej forme.					
		Predpokladaný rozpočet	Zdroje financovania	Stav pripravenosti	Dopad na rozpočet	Oprávnení žiadatelia
Aktivity	Personálne a finančné zabezpečenie.	podľa potreby	rozpočet obce, ŠF EÚ, MK SR	3	nízky	obec Pochabany
	Spracovanie koncepcie v multimediálnej forme.	20	rozpočet obce, ŠF EÚ, MK SR	3	nízky	obec Pochabany
Opatrenie 6.8.1.3	Spracovať koncepciu regionálnej spolupráce s okolitými turistickými lokalitami a domácimi i zahraničnými CK.					
		Predpokladaný rozpočet	Zdroje financovania	Stav pripravenosti	Dopad na rozpočet	Oprávnení žiadatelia
Aktivity	Personálne a finančné zabezpečenie.	podľa potreby	rozpočet obce, ŠF EÚ, MH SR	3	nízky	obec, podnikateľské subjekty
	Spracovanie koncepcie regionálnej spolupráce.	20	rozpočet obce, ŠF EÚ, MH SR	2	nízky	obec, podnikateľské subjekty
Opatrenie 6.8.1.4	Podpora budovania informačných tabúl v obci.					
		Predpokladaný rozpočet	Zdroje financovania	Stav pripravenosti	Dopad na rozpočet	Oprávnení žiadatelia
Aktivity	Budovanie a inštalácia tabúl informujúcich o atraktivitách obce.	podľa potreby	rozpočet obce, ŠF EÚ, MH SR	3	nízky	obec, podnikateľské subjekty
	Budovanie a inštalácia tabúl propagujúcich kultúrne hodnoty obce.	20	rozpočet obce, ŠF EÚ, MH SR	3	stredný	obec, podnikateľské subjekty

Cieľ 6.8.2	Rekreačno- relaxačné zázemie obce.					
Opatrenie 6.8.2.1	Vybudovanie oddychovej zóny obce.					
		Predpokladaný rozpočet	Zdroje financovania	Stav pripravenosti	Dopad na rozpočet	Oprávnení žiadatelia
Aktivity	Spracovanie technickej dokumentácie.	podľa potreby	rozpočet obce, ŠF EÚ	2	stredný	obec Pochabany
	Vybudovanie zóny.	podľa potreby	rozpočet obce, ŠF EÚ	3	vysoký	obec Pochabany
Opatrenie 6.8.2.2	Výstavba náučných chodníkov a inštalácia informačných tabúl.					
		Predpokladaný rozpočet	Zdroje financovania	Stav pripravenosti	Dopad na rozpočet	Oprávnení žiadatelia
Aktivity	Výstavba chodníkov.	150	rozpočet obce, ŠF EÚ	3	nízky	obec Pochabany
Opatrenie 6.8.2.3	Podpora vytvárania nových atraktivít v obci.					
		Predpokladaný rozpočet	Zdroje financovania	Stav pripravenosti	Dopad na rozpočet	Oprávnení žiadatelia
Aktivity	Spracovanie technickej dokumentácie.	150	rozpočet obce, ŠF EÚ, podnikateľské subjekty, úvery, iné grantové schémy	3	stredný	obec Pochabany



	Výstavba viacúčelových športových ihrísk.	8 000	rozpočet obce, ŠF EÚ, podnikateľské subjekty, úvery, iné grantové schémy	2	vysoký	obec Pochabany
Opatrenie 6.8.2.4	Rozvoj agroturistiky, podpora zakladania ekofariem.					
		Predpokladaný rozpočet	Zdroje financovania	Stav pripravenosti	Dopad na rozpočet	Oprávnení žiadatelia
Aktivity	Vypracovanie technickej dokumentácie a podnikateľského plánu.	200	podnikateľské subjekty, úvery, iné grantové schémy	1	žiadny	podnikateľské subjekty
	Zriadenie chovu koní s príslušenstvom a ubytovacích zariadení.	8 000	podnikateľské subjekty, úvery, iné grantové schémy	1	žiadny	podnikateľské subjekty
	Zabezpečenie chovu.	podľa potreby	podnikateľské subjekty, úvery, iné grantové schémy	1	žiadny	podnikateľské subjekty

Ciele a opatrenia / Termín uskutočnenia		2008	2009	2010	2011	2012	2013	2014	2015	2016	2017
Cieľ 6.8.1	Účinná propagácia obce.										
Opatrenie 6.8.1.1	Aktualizácia samostatnej www stránky obce.										
Opatrenie 6.8.1.2	Spracovať globálnu koncepciu propagácie obce v multimediálnej forme.										
Opatrenie 6.8.1.3	Spracovať koncepciu regionálnej spolupráce s okolitými turistickými lokalitami a domácimi i zahraničnými CK.										
Opatrenie 6.8.1.4	Podpora budovania informačných tabúl v obci.										
Cieľ 6.8.2	Rekreačno- relaxačné zázemie obce.										
Opatrenie 6.8.2.1	Vybudovanie oddychovej zóny obce.										
Opatrenie 6.8.2.2	Výstavba náučných chodníkov a inštalácia informačných tabúl.										
Opatrenie 6.8.2.3	Podpora vytvárania nových atraktivít v obci.										
Opatrenie 6.8.2.4	Rozvoj agroturistiky, podpora zakladania ekofariem.										

9 FINANČNÝ PLÁN PROGRAMU

Jednou z kľúčových otázok pre realizáciu programu rozvoja je schopnosť obce v priebehu jeho realizácie zaistiť zdroje potrebné na jeho financovanie. Tieto zdroje vznikajú vo viacerých sférach – v súkromnom sektore, verejnej správe, ide tiež o zdroje zahraničné, najmä o prostriedky Európskej únie. Dôležitým zdrojom budú, po dokončení reformy verejnej správy a uskutočnení daňovej reformy, vlastné prostriedky. V dôsledku neexistencie nevyhnutných podkladových údajov pre stanovenie finančného rámca, v ktorom by sa mal program rozvoja v strednodobom horizonte pohybovať, je výška prostriedkov potrebná na realizáciu jednotlivých opatrení a aktivít stanovená len orientačne. Táto časť sa bude konkretizovaná v závislosti od reálneho čerpania finančných príspevkov zo štrukturálnych fondov, možností obecného rozpočtu atď..

Vychádzajúc z vyššie zadefinovaných cieľov, priorít a opatrení a na základe auditu pripravovaných projektových zámerov v réžii samosprávy, podnikateľskej sféry či neziskových a iných organizácií bol vypracovaný plán realizácie programu. Definuje, z akých prostriedkov by sa mali tieto zámery realizovať, kto by mal byť žiadateľov, určuje predpokladané časové rámce.



9.1 HOSPODÁRSTVO A VEDECKO-TECHNICKÝ ROZVOJ

Predpokladaná štruktúra finančných zdrojov (tis. Sk)									
Ciele	Oprávnené náklady spolu	Verejné zdroje						Súkromné zdroje	EIB
		Verejné zdroje spolu	Fond EÚ	Národné verejné zdroje					
				Národné verejné zdroje spolu	Štátny rozpočet	Regionálne zdroje	Miestne zdroje		
A=B+H+CH	B=C+D	C	D=E+F+G	E	F	G	H	CH	
Ciel' 6.1.1	Podpora malého a stredného podnikania zo strany obce								
Opatrenie 6.1.1.1	25	25	0	25	0	0	25	0	0
Ciel' 6.1.4	Zvýšenie energetickej efektívnosti na strane výroby aj spotreby a zavádzanie progresívnych technológií v energetike.								
Opatrenie 6.1.4.1	9 250	4 625	3 469	1 156	1 156	0	0	4 625	0
Ciel' 6.1.5	Podporiť podnikateľské aktivity v cestovnom ruchu.								
Opatrenie 6.1.5.1	8 150	8 150	6 113	2 038	1 630	0	408	0	0
Spolu	17 425	12 800	9 581	3 219	2 786	0	433	4 625	0

Časový horizont čerpania zdrojov									
Rok	Oprávnené náklady spolu	Verejné zdroje						Súkromné zdroje	EIB
		Verejné zdroje spolu	Fond EÚ	Národné verejné zdroje					
				Národné verejné zdroje spolu	Štátny rozpočet	Regionálne zdroje	Miestne zdroje		
A=B+H+CH	B=C+D	C	D=E+F+G	E	F	G	H	CH	
2008	6	6	0	6	0	0	6	0	0
2009	2044	2044	1528	516	408	0	108	0	0
2010	4356	3200	2395	805	697	0	108	1156	0
2011	4356	3200	2395	805	697	0	108	1156	0
2012	4350	3194	2395	798	697	0	102	1156	0
2013	2313	1156	867	289	289	0	0	1156	0
2014	0	0	0	0	0	0	0	0	0
2015	0	0	0	0	0	0	0	0	0
2016	0	0	0	0	0	0	0	0	0
2017	0	0	0	0	0	0	0	0	0
Spolu	17425	12800	9581	3219	2786	0	433	4625	0

Finančné tabuľky prezentujú podiel spolufinancovania verejného a súkromného sektora v rámci jednotlivých opatrení.

Inovácie a technologické transfery

Finančná tabuľka pre súkromný sektor:

Celkom VZ + SZ	verejné zdroje (VZ)	súkromné zdroje (SZ)
	Celkom SR + EÚ	
100%	50%	50%

Podpora spoločných služieb pre podnikateľov

Finančná tabuľka pre verejný sektor:

Celkom VZ + VS	verejné zdroje (VZ)	verejný sektor (VS)
	Celkom SR + EÚ	
100%	95 %	5%

Podpora inovačných aktivít v podnikoch



Finančná tabuľka:

Celkom VZ + SZ	verejné zdroje (VZ)	súkromné zdroje (SZ)
	Celkom SR + EÚ	
100%	65%	35%

Zvyšovanie energetickej efektívnosti na strane výroby aj spotreby a zavádzanie progresívnych technológií v energetike

Finančná tabuľka pre súkromný sektor :

Celkom VZ + SZ	verejné zdroje (VZ)	súkromné zdroje (SZ)
	Celkom SR + EÚ	
100%	50%	50%

**Podpora podnikateľských aktivít v cestovnom ruchu
Finančná tabuľka pre investície realizované súkromným sektorom**

Celkom VZ + SZ	verejné zdroje (VZ)	súkromné zdroje (SZ)
	Celkom SR + EÚ	
100%	50%	50%

**Predpokladané zdroje čerpania z fondov EÚ - Operačný program
KONKURENCIESCHOPNOSŤ A HOSPODÁRSKY RAST**

Prioritné osi programu	Opatrenia	Fond
1 Podpora konkurencieschopnosti podnikov a služieb najmä prostredníctvom inovácií	1.1 Inovácie a technologické transfery	ERDF
	1.2 Podpora spoločných služieb a infraštruktúry pre podnikateľov	
	1.3 Podpora inovačných aktivít v podnikoch	
	1.4 Zvyšovanie energetickej efektívnosti na strane výroby aj spotreby a zavádzanie progresívnych technológií v energetike	
	1.5 Podpora podnikateľských aktivít v cestovnom ruchu	
	1.6 Podpora tvorby pracovných miest prostredníctvom rozvoja podnikania	
	1.7 Podpora druhospracovateľského potravinárskeho priemyslu	
2 Technická pomoc		ERDF

Predpokladané zdroje čerpania z fondov EÚ - REGIONÁLNY operačný program

Prioritné osi programu	Opatrenia	Fond
1 Infraštruktúra vzdelávania	1.1 Rekonštrukcia, rozširovanie a modernizácia existujúcich vzdelávacích zariadení s cieľom zlepšenia podmienok vzdelávacieho procesu (materské, základné a stredné školy)	ERDF
2 Infraštruktúra sociálnych služieb a sociálnoprávnej ochrany a sociálnej kurately	2.1 Budovanie nových zariadení sociálnych služieb a sociálnoprávnej ochrany a sociálnej kurately a obstaranie ich vnútorného zariadenia	ERDF
	2.2 Rekonštrukcia, rozširovanie a modernizácia existujúcich zariadení sociálnych služieb a sociálnoprávnej ochrany a sociálnej kurately s cieľom zvýšenia kvality nimi poskytovaných služieb	
3 Infraštruktúra pamäťových a fondových inštitúcií na regionálnej a miestnej úrovni a revitalizácia pamiatkového fondu	3.1. Modernizácia regionálnej a miestnej infraštruktúry pamäťových a fondových inštitúcií	ERDF
	3.2 Revitalizácia a hospodárske využitie pamiatkových objektov v území	
4 Podpora konkurencieschopnosti a inovatívnej kapacity regiónov	4.1 Modernizácia a budovanie regionálnych komunikácií zaisťujúcich dopravnú obslužnosť regiónu	ERDF
	4.2 Regenerácia sídiel	
5 Infraštruktúra cestovného ruchu	5.1 Podpora a obnova infraštruktúry cestovného ruchu	ERDF
6 Infraštruktúra nekomerčných záchranných služieb	6.1 Rekonštrukcia, rozširovanie a opravy stavebného fondu nekomerčných záchranných služieb a modernizácia ich vnútorného vybavenia	ERDF
7 Technická pomoc		ERDF



9.2 TECHNICKÁ INFRAŠTRUKTÚRA

Predpokladaná štruktúra finančných zdrojov (tis. Sk)									
Ciele	Oprávnené náklady spolu	Verejné zdroje						Súkromné zdroje	EIB
		Verejné zdroje spolu	Fond EÚ	Národné verejné zdroje					
				Národné verejné zdroje spolu	Štátny rozpočet	Regionálne zdroje	Miestne zdroje		
A=B+H+CH	B=C+D	C	D=E+F+G	E	F	G	H	CH	
Ciel' 6.2.1 Rozvoj dopravnej infraštruktúry									
Opatrenie 6.2.1.1	240	240	180	60	48	0	12	0	0
Opatrenie 6.2.1.2	5 650	5 650	4 238	1 413	1 130	0	283	0	0
Opatrenie 6.2.1.3	70	70	53	18	14	0	4	0	0
Opatrenie 6.2.1.4	1 580	1 580	1 185	395	316	0	79	0	0
Opatrenie 6.2.1.5	110	110	83	28	22	0	6	0	0
Opatrenie 6.2.1.6	550	550	413	138	110	0	28	0	0
Opatrenie 6.2.1.7	620	620	465	155	124	0	31	0	0
Ciel' 6.2.2 Rozvoj občianskej infraštruktúry									
Opatrenie 6.2.2.1	5 150	5 150	3 863	1 288	1 030	0	258	0	0
Opatrenie 6.2.2.2	320	320	240	80	64	0	16	0	0
Opatrenie 6.2.2.3	540	540	405	135	108	0	27	0	0
Opatrenie 6.2.2.4	760	760	570	190	152	0	38	0	0
Opatrenie 6.2.2.5	350	350	263	88	70	0	18	0	0
Opatrenie 6.2.2.6	640	640	480	160	128	0	32	0	0
Opatrenie 6.2.2.7	370	370	278	93	74	0	19	0	0
Opatrenie 6.2.2.8	50	50	38	13	10	0	3	0	0
Opatrenie 6.2.2.9	560	560	420	140	112	0	28	0	0
Spolu	17 560	17 560	13 170	4 390	3 512	0	878	0	0

Časový horizont čerpania zdrojov									
Rok	Oprávnené náklady spolu	Verejné zdroje						Súkromné zdroje	EIB
		Verejné zdroje spolu	Fond EÚ	Národné verejné zdroje					
				Národné verejné zdroje spolu	Štátny rozpočet	Regionálne zdroje	Miestne zdroje		
A=B+H+CH	B=C+D	C	D=E+F+G	E	F	G	H	CH	
2008	1814	1814	1361	454	363	0	91	0	0
2009	1912	1912	1434	478	382	0	96	0	0
2010	3859	3859	2894	965	772	0	193	0	0
2011	4222	4222	3166	1055	844	0	211	0	0
2012	2462	2462	1846	615	492	0	123	0	0
2013	2364	2364	1773	591	473	0	118	0	0
2014	504	504	378	126	101	0	25	0	0
2015	142	142	106	35	28	0	7	0	0
2016	142	142	106	35	28	0	7	0	0



2017	142	142	106	35	28	0	7	0	0
Spolu	17560	17560	13170	4390	3512	0	878	0	0

Finančné tabuľky prezentujú podiel spolufinancovania verejného a súkromného sektora v rámci jednotlivých opatrení

Finančná tabuľka pre verejný sektor:

Celkom VZ + VS	verejné zdroje (VZ)		verejný sektor (VS)
	Celkom SR + EÚ		
100%	95 %		5%

Predpokladané zdroje čerpania z fondov EÚ - Operačný program INFORMATIZÁCIA SPOLOČNOSTI

Prioritné osi programu	Fond
1 Efektívna elektronizácia verejnej správy a rozvoj elektronických služieb vrátane informatizácie zdravotníctva	ERDF
2 Rozvoj pamäťových a fondových inštitúcií a obnova ich národnej infraštruktúry	ERDF
3 Zvýšenie prístupnosti k širokopásmovému internetu	ERDF
4 Technická pomoc	ERDF

Predpokladané zdroje čerpania z fondov EÚ - Operačný program DOPRAVA

Prioritné osi programu	Hlavné aktivity v rámci prioritnej osi (opatrenia)	Fond
1 Modernizácia a rozvoj železničnej infraštruktúry	1.1 Modernizácia a rozvoj železničných tratí (TEN -T + ostatné)	KF
2 Rozvoj cestnej infraštruktúry (TEN -T)	2.1 Výstavba diaľnic (TEN -T)	KF
3 Modernizácia a rozvoj infraštruktúry intermodálnej prepravy	3.1 Výstavba základnej siete verejných terminálov intermodálnej prepravy	KF
5 Modernizácia a rozvoj cestnej infraštruktúry (rýchlostné cesty a cesty I. triedy)	5.1 Výstavba rýchlostných komunikácií	ERDF
	5.2 Modernizácia a výstavba ciest I. triedy	ERDF
6 Rozvoj verejnej osobnej dopravy	6.1 Rozvoj železničnej a autobusovej verejnej osobnej dopravy	ERDF
7 Technická pomoc		KF

Predpokladané zdroje čerpania z fondov EÚ - REGIONÁLNY operačný program

Prioritné osi programu	Opatrenia	Fond
1 Infraštruktúra vzdelávania	1.1 Rekonštrukcia, rozširovanie a modernizácia existujúcich vzdelávacích zariadení s cieľom zlepšenia podmienok vzdelávacieho procesu (materské, základné a stredné školy)	ERDF
2 Infraštruktúra sociálnych služieb a sociálnoprávnej ochrany a sociálnej kurately	2.1 Budovanie nových zariadení sociálnych služieb a sociálnoprávnej ochrany a sociálnej kurately a obstaranie ich vnútorného zariadenia	ERDF
	2.2 Rekonštrukcia, rozširovanie a modernizácia existujúcich zariadení sociálnych služieb a sociálnoprávnej ochrany a sociálnej kurately s cieľom zvýšenia kvality nimi poskytovaných služieb	
3 Infraštruktúra pamäťových a fondových inštitúcií na regionálnej a miestnej úrovni a revitalizácia pamiatkového fondu	3.1. Modernizácia regionálnej a miestnej infraštruktúry pamäťových a fondových inštitúcií	ERDF
	3.2 Revitalizácia a hospodárske využitie pamiatkových objektov v území	
4 Podpora konkurencieschopnosti a inovatívnej kapacity regiónov	4.1 Modernizácia a budovanie regionálnych komunikácií zaisťujúcich dopravnú obslužnosť regiónu	ERDF
	4.2 Regenerácia sídiel	
5 Infraštruktúra cestovného ruchu	5.1 Podpora a obnova infraštruktúry cestovného ruchu	ERDF



6 Infraštruktúra nekomerčných záchranných služieb	6.1 Rekonštrukcia, rozširovanie a opravy stavebného fondu nekomerčných záchranných služieb a modernizácia ich vnútorného vybavenia	ERDF
7 Technická pomoc		ERDF

9.3 ŽIVOTNÉ PROSTREDIE

Predpokladaná štruktúra finančných zdrojov (tis. Sk)									
Ciele	Oprávnené náklady spolu	Verejné zdroje						Súkromné zdroje	EIB
		Verejné zdroje spolu	Fond EÚ	Národné verejné zdroje					
				Národné verejné zdroje spolu	Štátny rozpočet	Regionálne zdroje	Miestne zdroje		
A=B+H+CH	B=C+D	C	D=E+F+G	E	F	G	H	CH	
Ciel' 6.3.1 Nakladanie s komunálnym a drobným stavebným odpadom									
Opatrenie 6.3.2.4	810	810	608	203	162	0	41	0	0
Opatrenie 6.3.2.5	1 070	1 070	803	268	214	0	54	0	0
Ciel' 6.3.3 Ochrana a racionálne využívanie vôd, ochrana pred povodňami.									
Opatrenie 6.3.3.1	27 000	27 000	20 250	6 750	5 400	0	1 350	0	0
Opatrenie 6.3.3.4	2 600	2 600	1 950	650	520	0	130	0	0
Opatrenie 6.3.3.5	5 000	5 000	3 750	1 250	1 000	0	250	0	0
Opatrenie 6.3.3.6	16 000	16 000	12 000	4 000	3 200	0	800	0	0
Opatrenie 6.3.3.7	1 500	1 500	1 125	375	300	0	75	0	0
Spolu	53 980	53 980	40 485	13 495	10 796	0	2 699	0	0

Časový horizont čerpania zdrojov									
Rok	Oprávnené náklady spolu	Verejné zdroje						Súkromné zdroje	EIB
		Verejné zdroje spolu	Fond EÚ	Národné verejné zdroje					
				Národné verejné zdroje spolu	Štátny rozpočet	Regionálne zdroje	Miestne zdroje		
A=B+H+CH	B=C+D	C	D=E+F+G	E	F	G	H	CH	
2008	6315	6315	4736	1579	1263	0	316	0	0
2009	6315	6315	4736	1579	1263	0	316	0	0
2010	6025	6025	4519	1506	1205	0	301	0	0
2011	7650	7650	5738	1913	1530	0	383	0	0
2012	7650	7650	5738	1913	1530	0	383	0	0
2013	7650	7650	5738	1913	1530	0	383	0	0
2014	7000	7000	5250	1750	1400	0	350	0	0
2015	5375	5375	4031	1344	1075	0	269	0	0
2016	0	0	0	0	0	0	0	0	0
2017	0	0	0	0	0	0	0	0	0
Spolu	53980	53980	40485	13495	10796	0	2699	0	0

Finančné tabuľky prezentujú podiel spolufinancovania verejného a súkromného sektora v rámci jednotlivých opatrení.

Finančná tabuľka pre verejný sektor:

Celkom VZ + VS	verejné zdroje (VZ)		verejný sektor (VS)
	Celkom SR + EÚ		
100%	95 %		5%



Predpokladané zdroje čerpania z fondov EÚ - Operačný program ŽIVOTNÉ PROSTREDIE		
Prioritné osi programu	Opatrenia	Fond
1 Integrovaná ochrana, racionálne využívanie vôd a protipovodňová ochrana	1.1 Zásobovanie obyvateľstva pitnou vodou	ERDF/KF
	1.2 Odvádzanie a čistenie komunálnych odpadových vôd	
	1.3 Zabezpečenie komplexnej ochrany územia SR pred povodňami	
	1.4 Sledovanie a hodnotenie stavu povrchových vôd a podzemných vôd	
2 Ochrana ovzdušia, ozónovej vrstvy a minimalizácia nepriaznivých vplyvov klimatických zmien vrátane podpory obnoviteľných zdrojov energie	2.1 Ochrana ovzdušia	ERDF/KF
	2.2 Minimalizácia nepriaznivých vplyvov klimatických zmien vrátane podpory obnoviteľných zdrojov energie	
	2.3 Ochrana ozónovej vrstvy Zeme	
3 Odpadové hospodárstvo	3.1 Podpora technológií minimalizujúcich vznik odpadov pri výrobe	ERDF/KF
	3.2 Podpora aktivít v oblasti separovaného zberu	
	3.3 Podpora aktivít na zhodnocovanie odpadov	
	3.4 Nakladanie s vybranými druhmi nebezpečných odpadov	
	3.5 Odstraňovanie environmentálnych zátŕaží a uzatváranie a rekultivácia skládok odpadov	
4 Ochrana a regenerácia prírodného prostredia a krajiny	4.1 Programy starostlivosti o chránené územia vrátane území NATURA 2000 a programy záchranu pre kriticky ohrozené rastliny a živočíchy vrátane monitoringu druhov a biotopov	ERDF
	4.2 Infraštruktúra ochrany prírody a krajiny	
	4.3 Informačné a propagačné aktivity	
5 Technická pomoc		KF

9.4 INFORMATIZÁCIA OBCE

Predpokladaná štruktúra finančných zdrojov (tis. Sk)									
Ciele	Oprávnené náklady spolu	Verejné zdroje						Súkromné zdroje	EIB
		Verejné zdroje spolu	Fond EÚ	Národné verejné zdroje					
				Národné verejné zdroje spolu	Štátny rozpočet	Regionálne zdroje	Miestne zdroje		
A=B+H+CH	B=C+D	C	D=E+F+G	E	F	G	H	CH	
Cieľ 6.5.1	Budovanie a rozvoj informačnej infraštruktúry.								
Opatrenie 6.5.1.1	130	130	98	33	26	0	7	0	0
Opatrenie 6.5.1.2	100	100	75	25	20	0	5	0	0
Opatrenie 6.5.1.3	60	60	45	15	12	0	3	0	0
Spolu	290	290	218	73	58	0	15	0	0

Časový horizont čerpania zdrojov									
Rok	Oprávnené náklady spolu	Verejné zdroje						Súkromné zdroje	EIB
		Verejné zdroje spolu	Fond EÚ	Národné verejné zdroje					
				Národné verejné zdroje spolu	Štátny rozpočet	Regionálne zdroje	Miestne zdroje		
A=B+H+CH	B=C+D	C	D=E+F+G	E	F	G	H	CH	
2008	73	73	54	18	15	0	4	0	0
2009	73	73	54	18	15	0	4	0	0
2010	73	73	54	18	15	0	4	0	0



2011	73	73	54	18	15	0	4	0	0
2012	0	0	0	0	0	0	0	0	0
2013	0	0	0	0	0	0	0	0	0
2014	0	0	0	0	0	0	0	0	0
2015	0	0	0	0	0	0	0	0	0
2016	0	0	0	0	0	0	0	0	0
2017	0	0	0	0	0	0	0	0	0
Spolu	290	290	218	73	58	0	15	0	0

Finančné tabuľky prezentujú podiel spolufinancovania verejného a súkromného sektora v rámci jednotlivých opatrení.

Finančná tabuľka pre verejný sektor:

Celkom VZ + VS	verejné zdroje (VZ)	verejný sektor (VS)
	Celkom SR + EÚ	
100%	95 %	5%

9.5 SOCIÁLNA OBLASŤ A ZDRAVOTNÍCTVO

Predpokladaná štruktúra finančných zdrojov (tis. Sk)									
Ciele	Oprávnené náklady spolu	Verejné zdroje						Súkromné zdroje	EIB
		Verejné zdroje spolu	Fond EÚ	Národné verejné zdroje					
				Národné verejné zdroje spolu	Štátny rozpočet	Regionálne zdroje	Miestne zdroje		
A=B+H+CH	B=C+D	C	D=E+F+G	E	F	G	H	CH	
Ciel' 6.4.1 Doplniť chýbajúcu infraštruktúru sociálnych zariadení v obci a zvýšiť ich kvalitu.									
Opatrenie 6.4.1.1	7 700	7 700	5 775	1 925	1 540	0	385	0	0
Spolu	7 700	7 700	5 775	1 925	1 540	0	385	0	0

Časový horizont čerpania zdrojov									
Rok	Oprávnené náklady spolu	Verejné zdroje						Súkromné zdroje	EIB
		Verejné zdroje spolu	Fond EÚ	Národné verejné zdroje					
				Národné verejné zdroje spolu	Štátny rozpočet	Regionálne zdroje	Miestne zdroje		
A=B+H+CH	B=C+D	C	D=E+F+G	E	F	G	H	CH	
2008	0	0	0	0	0	0	0	0	0
2009	0	0	0	0	0	0	0	0	0
2010	0	0	0	0	0	0	0	0	0
2011	1925	1925	1444	481	385	0	96	0	0
2012	1925	1925	1444	481	385	0	96	0	0
2013	1925	1925	1444	481	385	0	96	0	0
2014	1925	1925	1444	481	385	0	96	0	0
2015	0	0	0	0	0	0	0	0	0
2016	0	0	0	0	0	0	0	0	0
2017	0	0	0	0	0	0	0	0	0
Spolu	7700	7700	5775	1925	1540	0	385	0	0

Finančné tabuľky prezentujú podiel spolufinancovania verejného a súkromného sektora v rámci jednotlivých opatrení.

Finančná tabuľka pre verejný sektor:

Celkom VZ + VS	verejné zdroje (VZ)	verejný sektor (VS)
	Celkom SR + EÚ	



100%	95 %	5%
------	------	----

Predpokladané zdroje čerpania z fondov EÚ - REGIONÁLNY operačný program		
Prioritné osi programu	Opatrenia	Fond
1 Infraštruktúra vzdelávania	1.1 Rekonštrukcia, rozširovanie a modernizácia existujúcich vzdelávacích zariadení s cieľom zlepšenia podmienok vzdelávacieho procesu (materské, základné a stredné školy)	ERDF
2 Infraštruktúra sociálnych služieb a sociálnoprávnej ochrany a sociálnej kurately	2.1 Budovanie nových zariadení sociálnych služieb a sociálnoprávnej ochrany a sociálnej kurately a obstaranie ich vnútorného zariadenia	ERDF
	2.2 Rekonštrukcia, rozširovanie a modernizácia existujúcich zariadení sociálnych služieb a sociálnoprávnej ochrany a sociálnej kurately s cieľom zvýšenia kvality nimi poskytovaných služieb	
3 Infraštruktúra pamäťových a fondových inštitúcií na regionálnej a miestnej úrovni a revitalizácia pamiatkového fondu	3.1. Modernizácia regionálnej a miestnej infraštruktúry pamäťových a fondových inštitúcií	ERDF
	3.2 Revitalizácia a hospodárske využitie pamiatkových objektov v území	
4 Podpora konkurencieschopnosti a inovatívnej kapacity regiónov	4.1 Modernizácia a budovanie regionálnych komunikácií zaisťujúcich dopravnú obsluhu regiónu	ERDF
	4.2 Regenerácia sídiel	
5 Infraštruktúra cestovného ruchu	5.1 Podpora a obnova infraštruktúry cestovného ruchu	ERDF
6 Infraštruktúra nekomerčných záchranných služieb	6.1 Rekonštrukcia, rozširovanie a opravy stavebného fondu nekomerčných záchranných služieb a modernizácia ich vnútorného vybavenia	ERDF
7 Technická pomoc		ERDF

Predpokladané zdroje čerpania z fondov EÚ - Operačný program ZAMESTNANOSŤ A SOCIÁLNA INKLÚZIA		
Prioritné osi programu	Opatrenia	Fond
1 Podpora rastu zamestnanosti a sociálnej inklúzie	1.1 Podpora programov v oblasti podpory zamestnanosti a riešenia nezamestnanosti a dlhodobej nezamestnanosti	ESF
	1.2 Podpora sociálnej inklúzie prostredníctvom rozvoja sociálnych služieb a opatrení sociálnoprávnej ochrany a sociálnej kurately a zdravotníckych služieb s osobitným zreteľom na marginalizované rómske komunity	
	1.3 Podpora vytvárania rovnosti príležitostí v prístupe na trh práce a podpora integrácie znevýhodnených skupín na trh práce s osobitným zreteľom na marginalizované rómske komunity	
	1.4 Podpora zosúladenia rodinného a pracovného života a starostlivosti o malé deti	
	1.5 Budovanie kapacít a zlepšenie kvality verejnej správy a mimovládnych neziskových organizácií	
3 Technická pomoc		ESF

Predpokladané zdroje čerpania z fondov EÚ - Operačný program ZDRAVOTNÍCTVO		
Prioritné osi programu	Opatrenia	Fond
1 Modernizácia zdravotníctva	1.1 Reštrukturalizácia, rozširovanie a modernizácia zdravotníckych zariadení	ERDF
	1.2 Informovanosť občanov	
	1.3 Zvýšenie informatizácie zdravotníctva	
2 Technická pomoc		ERDF



9.5 ŠKOLSTVO A ŠPORT

Predpokladaná štruktúra finančných zdrojov (tis. Sk)									
Ciele	Oprávnené náklady spolu	Verejné zdroje						Súkromné zdroje	EIB
		Verejné zdroje spolu	Fond EÚ	Národné verejné zdroje					
				Národné verejné zdroje spolu	Štátny rozpočet	Regionálne zdroje	Miestne zdroje		
A=B+H+CH	B=C+D	C	D=E+F+G	E	F	G	H	CH	
Ciel' 6.5.1 Budovanie a rozvoj školskej infraštruktúry.									
Opatrenie 6.5.1.1	120	120	90	30	24	0	6	0	0
Opatrenie 6.5.1.2	500	500	375	125	100	0	25	0	0
Opatrenie 6.5.1.3	500	500	375	125	100	0	25	0	0
Opatrenie 6.5.1.4	610	610	458	153	122	0	31	0	0
Opatrenie 6.5.1.5	1 600	1 600	1 200	400	320	0	80	0	0
Opatrenie 6.5.1.6	200	200	150	50	40	0	10	0	0
Opatrenie 6.5.1.7	250	250	188	63	50	0	13	0	0
Opatrenie 6.5.1.8	550	550	413	138	110	0	28	0	0
Ciel' 6.5.2 Trvalé skvalitňovanie vyváženej ponuky výkonnostného a rekreačného športu.									
Opatrenie 6.5.2.1	8 150	8 150	6 113	2 038	1 630	0	408	0	0
Opatrenie 6.5.2.2	4 570	4 570	3 428	1 143	914	0	229	0	0
Opatrenie 6.5.2.10	0	0	0	0	0	0	0	0	0
Spolu	17 050	17 050	12 788	4 263	3 410	0	853	0	0

Časový horizont čerpania zdrojov									
Rok	Oprávnené náklady spolu	Verejné zdroje						Súkromné zdroje	EIB
		Verejné zdroje spolu	Fond EÚ	Národné verejné zdroje					
				Národné verejné zdroje spolu	Štátny rozpočet	Regionálne zdroje	Miestne zdroje		
A=B+H+CH	B=C+D	C	D=E+F+G	E	F	G	H	CH	
2008	3950	3950	2963	988	790	0	198	0	0
2009	4188	4188	3141	1047	838	0	209	0	0
2010	4188	4188	3141	1047	838	0	209	0	0
2011	4188	4188	3141	1047	838	0	209	0	0
2012	288	288	216	72	58	0	14	0	0
2013	50	50	38	13	10	0	3	0	0
2014	50	50	38	13	10	0	3	0	0
2015	50	50	38	13	10	0	3	0	0
2016	50	50	38	13	10	0	3	0	0
2017	50	50	38	13	10	0	3	0	0
Spolu	17050	17050	12788	4263	3410	0	853	0	0

Finančné tabuľky prezentujú podiel spolufinancovania verejného a súkromného sektora v rámci jednotlivých opatrení.

Finančná tabuľka pre verejný sektor:

Celkom VZ + VS	verejné zdroje (VZ)		verejný sektor (VS)
	Celkom SR + EÚ		



100%	95 %	5 %
------	------	-----

Finančná tabuľka pre verejný sektor:

Celkom VZ + VS	verejné zdroje (VZ)	verejný sektor (VS)
	Celkom SR + EÚ	
100%	0 %	100 %

Predpokladané zdroje čerpania z fondov EÚ - Operačný program VZDELÁVANIE		
Prioritné osi programu	Opatrenia	Fond
1 Moderné vzdelávanie pre znalostnú spoločnosť	1.1 Premena tradičnej školy na modernú	ESF
	1.2 Vysoké školy a výskum a vývoj ako motory rozvoja znalostnej spoločnosti	
	1.3 Celoživotné vzdelávanie pre všetkých ako základný princíp znalostnej spoločnosti	
	1.4 Zvyšovanie vzdelanostnej úrovne osôb s osobitými vzdelávacími potrebami so zreteľom na marginalizované rómske komunity	
3 Technická pomoc		ESF

Predpokladané zdroje čerpania z fondov EÚ - REGIONÁLNY operačný program		
Prioritné osi programu	Opatrenia	Fond
1 Infraštruktúra vzdelávania	1.1 Rekonštrukcia, rozširovanie a modernizácia existujúcich vzdelávacích zariadení s cieľom zlepšenia podmienok vzdelávacieho procesu (materské, základné a stredné školy)	ERDF
2 Infraštruktúra sociálnych služieb a sociálnoprávnej ochrany a sociálnej kurately	2.1 Budovanie nových zariadení sociálnych služieb a sociálnoprávnej ochrany a sociálnej kurately a obstaranie ich vnútorného zariadenia	ERDF
	2.2 Rekonštrukcia, rozširovanie a modernizácia existujúcich zariadení sociálnych služieb a sociálnoprávnej ochrany a sociálnej kurately s cieľom zvýšenia kvality nimi poskytovaných služieb	
3 Infraštruktúra pamäťových a fondových inštitúcií na regionálnej a miestnej úrovni a revitalizácia pamiatkového fondu	3.1. Modernizácia regionálnej a miestnej infraštruktúry pamäťových a fondových inštitúcií	ERDF
	3.2 Revitalizácia a hospodárske využitie pamiatkových objektov v území	
4 Podpora konkurencieschopnosti a inovatívnej kapacity regiónov	4.1 Modernizácia a budovanie regionálnych komunikácií zaisťujúcich dopravnú obslužnosť regiónu	ERDF
	4.2 Regenerácia sídiel	
5 Infraštruktúra cestovného ruchu	5.1 Podpora a obnova infraštruktúry cestovného ruchu	ERDF
6 Infraštruktúra nekomerčných záchranných služieb	6.1 Rekonštrukcia, rozširovanie a opravy stavebného fondu nekomerčných záchranných služieb a modernizácia ich vnútorného vybavenia	ERDF
7 Technická pomoc		ERDF

9.6 KULTÚRA

Predpokladaná štruktúra finančných zdrojov (tis. Sk)									
Ciele	Oprávnené náklady spolu	Verejné zdroje						Súkromné zdroje	EIB
		Verejné zdroje spolu	Fond EÚ	Národné verejné zdroje					
				Národné verejné zdroje spolu	Štátny rozpočet	Regionálne zdroje	Miestne zdroje		
A=B+H+CH	B=C+D	C	D=E+F+G	E	F	G	H	CH	
Cieľ 6.6.1	Zachovanie kultúrno-historického potenciálu obce a rozvoj kultúrnych, informačných a voľnočasových aktivít v nadväznosti na rozvoj cestovného ruchu na regionálnej a miestnej úrovni.								
Opatrenie 6.6.1.1	2 080	2 080	1 560	520	416	0	104	0	0
Cieľ 6.6.3	Propagácia v oblasti kultúry								
Opatrenie 6.6.3.2	10	10	0	10	0	0	10	0	0



Opatrenie 6.6.3.3	16	16	0	16	0	0	16	0	0
Spolu	2 106	2 106	1 560	546	416	0	130	0	0

Časový horizont čerpania zdrojov									
Rok	Oprávnené náklady spolu	Verejné zdroje						Súkromné zdroje	EIB
		Verejné zdroje spolu	Fond EÚ	Národné verejné zdroje					
				Národné verejné zdroje spolu	Štátny rozpočet	Regionálne zdroje	Miestne zdroje		
A=B+H+CH	B=C+D	C	D=E+F+G	E	F	G	H	CH	
2008	522	522	390	132	104	0	28	0	0
2009	522	522	390	132	104	0	28	0	0
2010	527	527	390	137	104	0	33	0	0
2011	527	527	390	137	104	0	33	0	0
2012	2	2	0	2	0	0	2	0	0
2013	2	2	0	2	0	0	2	0	0
2014	2	2	0	2	0	0	2	0	0
2015	2	2	0	2	0	0	2	0	0
2016	2	2	0	2	0	0	2	0	0
2017	2	2	0	2	0	0	2	0	0
Spolu	2106	2106	1560	546	416	0	130	0	0

Finančné tabuľky prezentujú podiel spolufinancovania verejného a súkromného sektora v rámci jednotlivých opatrení.

Finančná tabuľka pre verejný sektor:

Celkom VZ + VS	verejné zdroje (VZ)		verejný sektor (VS)
	Celkom SR + EÚ		
100%	95 %		5 %

Finančná tabuľka pre verejný sektor:

Celkom VZ + VS	verejné zdroje (VZ)		verejný sektor (VS)
	Celkom SR + EÚ		
100%	0 %		100 %

Predpokladané zdroje čerpania z fondov EÚ - REGIONÁLNY operačný program

Prioritné osi programu	Opatrenia	Fond
1 Infraštruktúra vzdelávania	1.1 Rekonštrukcia, rozširovanie a modernizácia existujúcich vzdelávacích zariadení s cieľom zlepšenia podmienok vzdelávacieho procesu (materské, základné a stredné školy)	ERDF
2 Infraštruktúra sociálnych služieb a sociálnoprávnej ochrany a sociálnej kurately	2.1 Budovanie nových zariadení sociálnych služieb a sociálnoprávnej ochrany a sociálnej kurately a obstaranie ich vnútorného zariadenia	ERDF
	2.2 Rekonštrukcia, rozširovanie a modernizácia existujúcich zariadení sociálnych služieb a sociálnoprávnej ochrany a sociálnej kurately s cieľom zvýšenia kvality nimi poskytovaných služieb	
3 Infraštruktúra pamäťových a fondových inštitúcií na regionálnej a miestnej úrovni a revitalizácia pamiatkového fondu	3.1. Modernizácia regionálnej a miestnej infraštruktúry pamäťových a fondových inštitúcií	ERDF
	3.2 Revitalizácia a hospodárske využitie pamiatkových objektov v území	
4 Podpora konkurencieschopnosti a inovatívnej kapacity regiónov	4.1 Modernizácia a budovanie regionálnych komunikácií zaisťujúcich dopravnú obslužnosť regiónu	ERDF
	4.2 Regenerácia sídiel	
5 Infraštruktúra cestovného ruchu	5.1 Podpora a obnova infraštruktúry cestovného ruchu	ERDF



6 Infraštruktúra nekomerčných záchranných služieb	6.1 Rekonštrukcia, rozširovanie a opravy stavebného fondu nekomerčných záchranných služieb a modernizácia ich vnútorného vybavenia	ERDF
7 Technická pomoc		ERDF

9.7 CESTOVNÝ RUCH A PUBLIC RELATIONS

Predpokladaná štruktúra finančných zdrojov (tis. Sk)									
Ciele	Oprávnené náklady spolu	Verejné zdroje						Súkromné zdroje	EIB
		Verejné zdroje spolu	Fond EÚ	Národné verejné zdroje					
				Národné verejné zdroje spolu	Štátny rozpočet	Regionálne zdroje	Miestne zdroje		
A=B+H+CH	B=C+D	C	D=E+F+G	E	F	G	H	CH	
Ciel' 6.8.1	Účinná propagácia obce.								
Opatrenie 6.8.1.1	16	16	0	16	0	0	16	0	0
Opatrenie 6.8.1.2	20	20	0	20	0	0	20	0	0
Opatrenie 6.8.1.3	20	20	0	20	0	0	20	0	0
Opatrenie 6.8.1.4	20	20	0	20	0	0	20	0	0
Ciel' 6.8.2	Rekreačno- relaxačné zázemie obce.								
Opatrenie 6.8.2.2	150	150	0	150	0	0	150	0	0
Opatrenie 6.8.2.3	8 150	8 150	6 113	2 038	1 630	0	408	0	0
Opatrenie 6.8.2.4	8 200	4 100	3 075	1 025	1 025	0	0	4 100	0
Spolu	16 576	12 476	9 188	3 288	2 655	0	633	4 100	0

Časový horizont čerpania zdrojov									
Rok	Oprávnené náklady spolu	Verejné zdroje						Súkromné zdroje	EIB
		Verejné zdroje spolu	Fond EÚ	Národné verejné zdroje					
				Národné verejné zdroje spolu	Štátny rozpočet	Regionálne zdroje	Miestne zdroje		
A=B+H+CH	B=C+D	C	D=E+F+G	E	F	G	H	CH	
2008	822	412	308	105	103	0	2	410	0
2009	2897	2487	1836	651	510	0	141	410	0
2010	2897	2487	1836	651	510	0	141	410	0
2011	2897	2487	1836	651	510	0	141	410	0
2012	2897	2487	1836	651	510	0	141	410	0
2013	822	412	308	105	103	0	2	410	0
2014	822	412	308	105	103	0	2	410	0
2015	822	412	308	105	103	0	2	410	0
2016	822	412	308	105	103	0	2	410	0
2017	822	412	308	105	103	0	2	410	0
Spolu	16520	12420	9188	3233	2655	0	578	4100	0

Finančné tabuľky prezentujú podiel spolufinancovania verejného a súkromného sektora v rámci jednotlivých opatrení.

Finančná tabuľka pre verejný sektor:

Celkom VZ + VS	verejné zdroje (VZ)		verejný sektor (VS)
	Celkom SR + EÚ		
100%	95 %		5 %



Finančná tabuľka pre verejný sektor:

Celkom VZ + VS	verejné zdroje (VZ)	verejný sektor (VS)
	<i>Celkom SR + EÚ</i>	
100%	0 %	100 %

**Podpora podnikateľských aktivít v cestovnom ruchu
 Finančná tabuľka pre investície realizované súkromným sektorom**

Celkom VZ + SZ	verejné zdroje (VZ)	súkromné zdroje (SZ)
	<i>Celkom SR + EÚ</i>	
100%	50%	50%

Predpokladané zdroje čerpania z fondov EÚ - Operačný program KONKURENCIESCHOPNOSŤ A HOSPODÁRSKY RAST		
Prioritné osi programu	Opatrenia	Fond
1 Podpora konkurencieschopnosti podnikov a služieb najmä prostredníctvom inovácií	1.1 Inovácie a technologické transfery	ERDF
	1.2 Podpora spoločných služieb a infraštruktúry pre podnikateľov	
	1.3 Podpora inovačných aktivít v podnikoch	
	1.4 Zvyšovanie energetickej efektívnosti na strane výroby aj spotreby a zavádzanie progresívnych technológií v energetike	
	1.5 Podpora podnikateľských aktivít v cestovnom ruchu	
	1.6 Podpora tvorby pracovných miest prostredníctvom rozvoja podnikania	
	1.7 Podpora druhospracovateľského potravinárskeho priemyslu	
2 Technická pomoc		ERDF

Predpokladané zdroje čerpania z fondov EÚ - REGIONÁLNY operačný program		
Prioritné osi programu	Opatrenia	Fond
1 Infraštruktúra vzdelávania	1.1 Rekonštrukcia, rozširovanie a modernizácia existujúcich vzdelávacích zariadení s cieľom zlepšenia podmienok vzdelávacieho procesu (materské, základné a stredné školy)	ERDF
2 Infraštruktúra sociálnych služieb a sociálnoprávnej ochrany a sociálnej kurately	2.1 Budovanie nových zariadení sociálnych služieb a sociálnoprávnej ochrany a sociálnej kurately a obstaranie ich vnútorného zariadenia	ERDF
	2.2 Rekonštrukcia, rozširovanie a modernizácia existujúcich zariadení sociálnych služieb a sociálnoprávnej ochrany a sociálnej kurately s cieľom zvýšenia kvality nimi poskytovaných služieb	
3 Infraštruktúra pamäťových a fondových inštitúcií na regionálnej a miestnej úrovni a revitalizácia pamiatkového fondu	3.1. Modernizácia regionálnej a miestnej infraštruktúry pamäťových a fondových inštitúcií	ERDF
	3.2 Revitalizácia a hospodárske využitie pamiatkových objektov v území	
4 Podpora konkurencieschopnosti a inovatívnej kapacity regiónov	4.1 Modernizácia a budovanie regionálnych komunikácií zaisťujúcich dopravnú obslužnosť regiónu	ERDF
	4.2 Regenerácia sídiel	
5 Infraštruktúra cestovného ruchu	5.1 Podpora a obnova infraštruktúry cestovného ruchu	ERDF
6 Infraštruktúra nekomerčných záchranných služieb	6.1 Rekonštrukcia, rozširovanie a opravy stavebného fondu nekomerčných záchranných služieb a modernizácia ich vnútorného vybavenia	ERDF
7 Technická pomoc		ERDF



10 ZABEZPEČENIE PHSR

Po schválení PHSR nastáva vlastná realizácia PHSR, jeho opatrení a úloh. Uskutočnenie aktivít uvedených v PHSR predpokladá určité finančné a administratívne zabezpečenie.

10.1 FINANČNÉ ZABEZPEČENIE PHSR

Finančné vyčíslenie jednotlivých aktivít sa v PHSR uvádza pri väčšine opatrení a aktivít, potrebných na naplnenie cieľov programu. Tie sú stanovené odhadom, konečné rozpočty budú súčasťou vykonávacích plánov. Pri schvaľovaní financovania jednotlivých úloh, vyplývajúcich z aktivít, sa bude prihliadať na ich dôležitosť a dopad na hospodársky a sociálny rozvoj obce. Viaceré úlohy sa môžu realizovať v rámci bežnej prevádzky samosprávy, mnohé však vyžadujú náročnejšie finančné a personálne zdroje a spoluprácu s inými subjektami.

Potenciálne zdroje na realizáciu opatrení a úloh PHSR sú:

- vlastné zdroje – rozpočet obce,
- bankové úvery,
- štátne dotácie z účelových fondov,
- dotácie z výťažku lotérií,
- financie z Národných projektov (MPSVR, úrady práce sociálnych vecí a rodiny),
- štrukturálne a fondy,
- nadácie, neinvestičné fondy,
- účelové fondy zahraničných zastupiteľstiev v SR (holandské, americké, kanadské,...),
- Svetová banka,
- sponzoring podnikateľov, firiem, bankového sektora, súkromných osôb,
- združovanie prostriedkov verejnej a neverejnej sféry, atď.,

Štruktúra uvedených zdrojov bude závisieť na aktuálnej finančnej situácii obce ako aj na spoločensko-ekonomických podmienkach.

10.2 ADMINISTRATÍVNE ZABEZPEČENIE PHSR

Nevyhnutnou podmienkou plnenia programu je administratívne zabezpečenie jeho realizácie. Realizácia vyžaduje pravidelnú systematickú prácu skupín odborníkov a pracovníkov samosprávy. Na tento účel sa doporučuje zriadiť nasledovné orgány s prepojením na vlastné ľudské zdroje:

1. Výbor pre PHSR

Poradný orgán zložený zo starostu a poslancov obecného zastupiteľstva. Úlohou výboru bude v intervale minimálne dva krát do roka posúdiť Správu o realizácii PHSR a stav finančného čerpania prostriedkov, dopadovú analýzu PHSR, plán na ďalšie obdobie a navrhovať stratégiu rozvoja a doplnenie úloh a opatrení, ktoré neboli uvedené v PHSR.

2. Komisia strategického rozvoja

Výkonný útvar, zabezpečujúci plánovanie a realizáciu úloh PHSR. Úlohou útvaru bude: vypracovávať projekty, koordinovať projekty, monitorovať realizáciu projektov, vypracovávať dopadové analýzy projektov, spolupracovať s inými partnermi doma a v zahraničí na realizácii projektov, vyhľadávať potenciálne zdroje a partnerstvá na realizáciu úloh PHSR, dohliadať nad ekonomickým čerpaním projektových prostriedkov, zbierať podklady o projektoch v rámci PHSR realizovaných inými subjektami, viesť aktuálnu analýzu demografie a štruktúry ekonomických charakteristík obce, sledovať podnikateľskú klímu a vzájomný vzťah odvetví v obci, poskytovať asistenciu podnikom vytváraním všestranných komunikačných kanálov, atď.

3. Koordinátor pre stratégiu

Bude mať za úlohu: fungovať ako výkonný tajomník, koordinovať realizáciu PHSR, predkladať správy, podieľať sa na určovaní priorít realizácie PHSR, koordinovať stretnutia, podnety, požiadavky predstaviteľov rozhodujúcich odvetví na území obce, zaznamenávať dôležité trendy v hospodárstve majúce dopad na vývoj obce, podieľať sa na budovaní verejno-súkromných partnerstiev,



zúčastňovať sa na dôležitých domácich a zahraničných stretnutiach, konferenciách, zameraných na rozvoj obce.

4. Vlastní zamestnanci

Do realizácie PHSR budú zapojení aj ostatní zamestnanci.

11 MONITOROVANIE PHSR

Monitorovanie PHSR budú uskutočňovať:

- Výbor pre PHSR,
- Komisia strategického rozvoja,
- Koordinátor pre stratégiu,
- Obecné zastupiteľstvo,

11.1 SPÔSOB MONITOROVANIA PHSR

Monitorovanie plnenia PHSR bude vykonávať Komisia strategického rozvoja. Koordinátorovi pre stratégiu pracovníci Útvoru budú pravidelne predkladať správy o postupe realizácie a príprave projektov, o vlastnej činnosti a o iných aktivitách súvisiace s plnením PHSR. Koordinátor pre stratégiu bude predkladať na zasadnutia Výboru Správy o realizácii PHSR, pre posúdenie súladu aktivít s Programom hospodárskeho a sociálneho rozvoja. Výbor vydá k realizácii stanovisko, ktoré sa predloží poslancom na Obecné zastupiteľstvo pri schvaľovaní ročných rozpočtov.

Počas roka sa môže každý poslanec obecného zastupiteľstva oboznámiť s priebehom plnenia PHSR na Útvare strategického rozvoja alebo u Koordinátora pre stratégiu.

11.2 VYHODNOCOVANIE A SPÔSOB MODIFIKOVANIA PHSR

Hlavným hodnotiacim dokumentom PHSR bude *Správa o realizácii PHSR*, ktorú vypracuje Útvar strategického rozvoja.

Spôsob modifikovania PHSR

Predkladať návrhy na modifikovanie PHSR bude v právomoci Výboru pre PHSR. Koordinátor pre stratégiu môže tiež predkladať Výboru návrhy na doplnenie PHSR. Občania a inštitúcie môžu tiež v písomnej forme predložiť Útvoru návrh na modifikovanie PHSR.

Na zasadnutia Výboru v termíne schvaľovania obecného rozpočtu predloží Koordinátor *Dopadovú analýzu plnenia PHSR*.

Doplnenie PHSR sa uskutoční formou vypracovania *Návrhu na doplnenie PHSR*, ktorý bude obsahovať konkrétne nové špecifické ciele, opatrenia, aktivity a úlohy. Návrh sa predloží na schválenie obecnému zastupiteľstvu. Ak doplnenie PHSR bude spojené s možnosťou získať finančné prostriedky, alebo bude vyvolané inou nevyhnutnou potrebou, môže sa kvôli tomu tiež iniciovať mimoriadne zasadnutie Výboru alebo obecného zastupiteľstva.



12 ZÁVER

PHSR obce Pochabany je strategický strednodobý dokument, ktorý určuje víziu rozvoja obce, prioritné rozvojové oblasti a strategické ciele ich naplnenia. Tento dokument je základným východiskom pre spracovanie ďalších materiálov rozvoja jednotlivých oblastí života obce.

PHSR je otvoreným dokumentom, ktorý bude pravidelne polročne vyhodnocovaný a aktualizovaný na zasadnutiach obecného zastupiteľstva.

Predmetný PHSR obce Pochabany bol schválený na zasadnutí obecného zastupiteľstva dňa:

.....



13 POUŽITÁ LITERATÚRA

1. Národný strategický referenčný rámec.
2. Program hospodárskeho a sociálneho rozvoja Trenčianskeho samosprávneho kraja.
3. Zákon č. 503/2001 Z.z. o podpore regionálneho rozvoja, v znení neskorších predpisov.
4. Zákon č. 369/1990 Z.z. o obecnom zriadení, v znení neskorších predpisov.
5. Zákon č. 303/1995 Z.z. o rozpočtových pravidlách, v znení neskorších predpisov.
6. Zákon č. 482/2003 Z.z. o štátnej pokladnici.
7. Zákon č. 193/2001 Z.z. o podpore na zriadenie priemyselných parkov,
8. Zákon č. 156/2003 Z.z. ktorým sa mení a dopĺňa zákon č. 193/2001 Z.z. o podpore na zriadenie priemyselných parkov.
9. VEDA, Encyklopédia Slovenska. VI zv. Veda, Bratislava, 1982.
10. JAROŠ, J. Tectonic styles of the homelands of superficial nappes. Rozpravy ČASV, Řada matematických a přírodných věd, roč. 81, seš. 6, Academia Praha, 1971.
11. LUKNIŠ, M. A KOL. Slovensko – Příroda. Vyd. Obzor, Bratislava, 1972.
12. MAZÚR, M., LUKNIŠ, M. Regionálne geomorfologické členenie SSR, Geogr. Čas., 30, 2, Bratislava, 1978.
13. UPSVAR. Štatistiky Úradu práce, sociálnych vecí a rodiny 1999 – 2004.
14. Interné materiály obce Pochabany.
15. ÚPO Pochabany
16. Sociologický ústav Slovenskej akadémie vied, REGIONÁLNY ROZVOJ SLOVENSKA VÝCHODISKÁ A SÚČASNÝ STAV , Editori: Mgr. Ľubomír Falt'an, CSc., Doc. PhDr. Ján Pašiak, PhD. 2004, 88 s.
17. Ministerstvo životného prostredia Slovenskej republiky. Národná stratégia ISPA Slovenskej republiky: životné prostredie, Október 2000.
18. http://www.sazp.sk/slovak/struktura/copk/chodniky/chkosk3/kapitoly/kap_5.html
19. http://www.minerally.sk/files/lok/16_safarka.htm
20. http://enviroportal.sk/pdf/spravy_zp/kke02s.pdf
21. <http://www.fns.uniba.sk/zp/knihy/index.htm>
22. Jozef Jakál, Geografický ústav SAV, Štefánikova 49, 814 73 Bratislava, Slovensko KRASOVÉ FORMY A ICH VÄZBA NA VLASTNOSTI RELIEFU A KLÍMY V ZÁPADNÝCH KARPATOCH
23. www.orsr.sk
24. http://mesta.slovenska.sk/m_portaly/download_file_f.php?id=21986.
25. http://sk.wikipedia.org/wiki/Mal%C3%A9_Karpaty
26. http://sk.wikipedia.org/wiki/Podunajsk%C3%A1_rovina
27. Kolník P., 2001, Cestovný lexikón Slovenskej republiky, Bratislava, Vydavateľstvo Astor Slovakia, 212,
28. Plesník P., a kol. 1989, Malá slovenská vlastiveda, Bratislava, Vydavateľstvo Obzor, 91, 135, 222, 223, , ,
29. ALLOWAY, B.J.: Heavy metals in soils, Blackie Academic and Professional, Glasgow, 1993, s. 486.
30. BARTOŠ, P.: Sorpcia kovov na alumosilikátoch a jej ovplyvnenie humínovými látkami. Projekt doktorskej práce PhD., 1998, Katedra jadrovej chémie, Prírodovedecká fakulta UK, Bratislava.
31. BIELEK, P., ŠURINA, B., ILAVSKÁ, B., VILČEK, J.: Naše pôdy (poľnohospodárske). VÚPÚ, Bratislava, 1998, 80 s.
32. BIELEK, P.: Obsah humusu v poľnohospodárskych pôdach. In: Atlas krajiny Slovenskej Republiky, 1:1 000 000, 1. vyd., Bratislava: MŽP SR, Banská Bystrica: SAŽP, 2002, 344 s.
33. ČURLÍK, J., ŠURINA, B.: Príručka terénneho prieskumu a mapovania pôd. Výskumný ústav pôdnej úrodnosti, Bratislava, 1998.
34. LAPIN, M., FAŠKO, P., MELO, M., ŠŤASTNÝ, P., TROMLAIN, J.: Klimatické oblasti. In: Atlas krajiny Slovenskej Republiky, 1:1 000 000, 1. vyd., Bratislava: MŽP SR, Banská Bystrica: SAŽP, 2002, s. 344.
35. LISCHKE, P., FRANK, V.: Hydrologie, meteorologie, pedologie I., Vysoká škola chemicko-technologická v Prahe, 1988.
36. MAGLAY, J., HALOUZKA, R., BAŇACKÝ, V., PRITAŠ, J., JANOČKO, J.: Neotektonická stavba. In: Atlas krajiny Slovenskej Republiky, 1:500 000, 1. vyd., Bratislava: MŽP SR, Banská Bystrica: SAŽP, 2002, 344 s.
37. MARSINA, K., LEXA, J.: Základné geochemické typy hornín. In: Atlas krajiny Slovenskej Republiky, 1:1 000 000, 1. vyd., Bratislava: MŽP SR, Banská Bystrica: SAŽP, 2002, s. 344.
38. MAZÚR, E., LUKNIŠ, M.: Geomorfologické členenie SSR a ČSSR. Časť Slovensko. Slovenská kartografia, Bratislava, 1:1 000 000, 1986
39. MAZÚR, E., LUKNIŠ, M.: Regionálna geografická syntéza Slovenska. Regionálne geo-morfologické členenie. Geografický ústav SAV Bratislava, 1980
40. RAPANT, S., VRANA, K., BODIŠ, D.: Geochemický atlas Slovenska, časť I.: Podzemné vody, MŽP SR a GS SR, Bratislava, 1996
41. SENČÁKOVÁ, E.: Správa o hodnotení vplyvov na ŽP v zmysle zákona NR SR č. 127/94 Z.z. pre vyradovanie je A-1 po ukončení 1. etapy. Komplexná charakteristika a hodnotenie vplyvov na ŽP, Decom Slovakia s.r.o., 2002, s. 58
42. SPARKS, D.L.: Soil physical chemistry, CRC Press, USA, 1999. SPOSITO, G.: The Chemistry of Soils, Oxford University Press, New York, 1989. ŠÁLY, R. (Ed.), 2000: Morfogenetický klasifikačný systém pôd Slovenska. Bazálna referenčná taxonómia. Výskumný ústav pôdozvedectva a ochrany pôdy. Bratislava, 76 s.
43. ŠÁLY, R., ŠURINA, B.: Pôdy. In: Atlas krajiny Slovenskej Republiky, 1:500 000, 1. vyd., Bratislava: MŽP SR, Banská Bystrica: SAŽP, 2002, s. 344.
44. http://www.ucm.sk/FPV/dokumenty/nb/nb_iii-2_2003/04_Krajnakova.pdf.
45. http://www.minerally.sk/files/lok/16_safarka.htm
46. http://enviroportal.sk/pdf/spravy_zp/kke02s.pdf
47. <http://volcanology.eligeos.org/permvolcincwc-5.html>
48. Zdroj: <http://sk.wikipedia.org/wiki/Dudv%C3%A1h>
49. <http://www.sopsr.sk/natura/index1.php?p=4&sec=21&kod=SKCHVU023>
50. <http://www.enviro.gov.sk/servlets/files/8466>.
51. <http://oldwww.fns.uniba.sk/~krg/prilohy/kgamr/2004/podnedruhy1.htm>



52. Nábělek, F. (1979): Encyklopédia Slovenska, SAV, Bratislava
53. Kolektív, 2000: Morfogenetický klasifikačný systém pôd Slovenska. VÚPOP, Societas
54. Pedologica Slovaca, Bratislava, s. 74
55. Mazúr, E. (1980): Atlas SSR, SAV, Bratislava - kapitola pôdy
56. Minár, J. a kolektív (2001): Geografické spektrum 3. PRIF UK Bratislava
57. <http://www.agroporadenstvo.sk/rv/poda/hnedozem.htm>
58. http://sk.wikipedia.org/wiki/Libichavsk%C3%BD_potok
59. http://sk.wikipedia.org/wiki/Livina_%28pr%C3%ADtok_Bebravy%29
60. http://209.85.135.104/search?q=cache:QUwRJM5b_v4J:www.telecom.gov.sk/index/open_file.php%3Ffile%3Ddoprava/dopinfra/program/Dokumenty/ZP/Vplyvy_dopravy_na_ZP.doc+doprava+predstavuje&hl=sk&ct=clnk&cd=1&gl=sk
61. <http://www.agroporadenstvo.sk/rv/poda/rendzina.htm>



**Program hospodárskeho a sociálneho rozvoja
obce Pochabany
Programovacie obdobie 2008 – 2017
2008**